



SURPMO
s.r.o.
PROJEKTOVÉ STŘEDIŠTĚ
HRADEC KRÁLOVÉ



ÚZEMNÍ PLÁN POHLEDY

PARDUBICKÝ KRAJ
ORP SVITAVY

ZMĚNA Č. 3

únor 2024

Změna č. 3 územního plánu Pohledy byla spolufinancována z prostředků státního rozpočtu ČR, z programu Ministerstva pro místní rozvoj ČR.

Objednatel: Obec Pohledy
Pardubický kraj

Pořizovatel: Městský úřad Svitavy
Pardubický kraj

Zhotovitel: SURPMO, a.s.
Opletalova 1626/36, 110 00 Praha 1
IČ 01807935

Projektant – kolektiv zhotovitele: Projektové středisko Hradec Králové
Československé armády 219/24
500 03 Hradec Králové

Vedoucí Projektového střediska

– odpovědný zástupce zhotovitele: Ing. arch. Miroslav Baťa
autorizovaný architekt – ČKA poř. č. 05353

| | | |
|---|---|------------------------|
| Změna č. 3 Územního plánu Pohledy ZÁZNAM O ÚČINNOSTI | | |
| Pořizovatel: | Městský úřad Svitavy, odbor výstavby | Otisk úředního razítka |
| Oprávněná úřední osoba pořizovatele: Jméno: Dagmar Korcová Funkce: úředník odboru výstavby | Podpis: | |
| Správní orgán, který vydal Změnu č. 3 Územního plánu Pohledy | Zastupitelstvo obce Pohledy | |
| Datum nabytí účinnosti Změny č. 3 Územního plánu Pohledy | | |

Opatření obecné povahy č. ... /2024

Zastupitelstvo obce Pohledy, příslušné podle § 6 odst. 5 písm. c) zákona č. 183/2006 Sb., o územním plánování a stavebním řádu, ve znění účinném do 31. 12. 2023 (dále jen „stavební zákon“), aplikovatelného na základě ust. § 334a odst. 2 zákona č. 283/2021 Sb., stavební zákon, ve znění pozdějších předpisů, podle § 55b odst. 7 ve spojení s § 54 a za použití § 43 odst. 4 stavebního zákona, § 13 a přílohy č. 7 vyhlášky č. 500/2006 Sb., o územně analytických podkladech, územně plánovací dokumentaci a způsobu evidence územně plánovací činnosti, ve znění ve znění účinném do 31. 12. 2023 (dále jen „vyhláška“), aplikovatelné na základě ust. § 334a odst. 2 zákona č. 283/2021 Sb., stavební zákon, ve znění pozdějších předpisů, § 171 a následujících zákona č. 500/2004 Sb., správní řád, ve znění pozdějších předpisů (dále jen „správní řád“) vydává na základě usnesení zastupitelstva č. ze dne tuto

Změnu č. 3 Územního plánu Pohledy,

kterou se mění Územní plán Pohledy, úplné znění po Změně č. 2.

I. ZMĚNA Č. 3 ÚZEMNÍHO PLÁNU (dále jen Změna č. 3)

I.1. Textová část ... společný svazek s částí II.1. elaborátu

I.2. Grafická část

| | |
|--|-----------|
| I.2.a. Výkres základního členění území | 1 : 5 000 |
| I.2.b. Hlavní výkres | 1 : 5 000 |
| I.2.c. Výkres veřejně prospěšných staveb, opatření a asanací | 1 : 5 000 |

II. ODŮVODNĚNÍ ZMĚNY Č. 3

II.1. Textová část... společný svazek s částí I.1. elaborátu

II.2. Grafická část

| | |
|---|-----------|
| II.2.a. Koordinační výkres | 1 : 5 000 |
| II.2.c. Výkres předpokládaných záborů půdního fondu – výřez | 1 : 5 000 |

Poznámka: Výkres širších vztahů nebyl v rámci Změny č. 3 ÚP Pohledy zpracován, předmět řešení této změny nemá vliv na širší vztahy v území.

I.1. TEXTOVÁ ČÁST ZMĚNY Č. 3

OBSAH:

| | | |
|--------|--|-----------|
| I.1.a) | Vymezení zastavěného území, včetně stanovení data, k němuž je vymezeno | 5 |
| I.1.b) | Základní koncepce rozvoje území obce, ochrany a rozvoje jeho hodnot | nemění se |
| I.1.c) | Urbanistická koncepce, včetně urbanistické kompozice, vymezení ploch s rozdílným způsobem využití, zastavitelných ploch, ploch přestavby a systému sídelní zeleně | 5 |
| I.1.d) | Koncepce veřejné infrastruktury, včetně podmínek pro její umístování, vymezení ploch a koridorů pro veřejnou infrastrukturu, včetně stanovení podmínek pro jejich využití | nemění se |
| I.1.e) | Koncepce uspořádání krajiny, včetně vymezení ploch s rozdílným způsobem využití, ploch změn v krajině a stanovení podmínek pro jejich využití, územní systém ekologické stability, prostupnost krajiny, protierozní opatření, ochrana před povodněmi, rekreace, dobývání ložisek nerostných surovin, civilní ochrana a havarijní plánování, obrana a bezpečnost státu | nemění se |
| I.1.f) | Stanovení podmínek pro využití ploch s rozdílným způsobem využití s určením převažujícího účelu využití (hlavní využití), pokud je možné jej stanovit, přípustného využití, nepřípustného využití (včetně stanovení, ve kterých plochách je vyloučeno umístování staveb, zařízení a jiných opatření pro účely uvedené v § 18 odst. 5 stavebního zákona), popřípadě stanovení podmíněně přípustného využití těchto ploch a stanovení podmínek prostorového uspořádání, včetně základních podmínek ochrany krajinného rázu | 6 |
| I.1.g) | Vymezení veřejně prospěšných staveb, veřejně prospěšných opatření, staveb a opatření k zajišťování obrany a bezpečnosti státu a ploch pro asanaci, pro které lze práva k pozemkům a stavbám vyvlastnit | nemění se |
| I.1.h) | Vymezení veřejně prospěšných staveb a veřejných prostranství, pro které lze uplatnit předkupní právo, s uvedením, v čí prospěch je předkupní právo zřizováno, parcelních čísel pozemků, názvu katastrálního území a případně dalších údajů podle § 8 katastrálního zákona | nemění se |
| I.1.i) | Stanovení kompenzačních opatření podle § 50 odst. 6 stavebního zákona | nemění se |
| I.1.j) | Definice pojmů, které nejsou obsaženy v právních předpisech | 6 |
| I.1.k) | Údaje o počtu listů územního plánu a počtu výkresů grafické části | nemění se |
| I.1.l) | Údaje o počtu listů Změny č. 3 a počtu výkresů grafické části | 7 |

Změna č. 3 mění názvy ploch s rozdílným způsobem využití v celém ÚP takto:

RI – rekreace individuální,
 OV – občanské vybavení veřejné,
 OS – občanského vybavení – sport,
 OH – občanské vybavení – hřbitovy,
 PU – veřejná prostranství všeobecná,
 SV – smíšené obytné venkovské,
 DS.1 – doprava silniční – silnice II. a III. třídy,
 DS.2 – doprava silniční – vybrané ostatní komunikace,
 TW – vodní hospodářství,
 VD – výroba drobná a služby,
 VZ – výroba zemědělská a lesnická,
 VE – výroba energie z obnovitelných zdrojů,
 WU – vodní a vodohospodářské všeobecné,
 AU – zemědělské všeobecné,
 LU – lesní všeobecné,
 NU – přírodní všeobecné,
 MU.pwo – smíšené nezastavěného území všeobecné – přírodní priority,
 vodohospodářské zájmy, ochrana proti ohrožení území.

Změna č. 3 vkládá do označení ploch změn a prvků ÚSES před jejich pořadové číslo symbol „.“.

Změna č. 3 vypouští z označení ploch změn symbol „*“.

Změna č. 3 mění název koridoru dopravní infrastruktury takto: „CNZ.D19“ a název související VPS takto: „VD.D19“.

I.1.a) VYMEZENÍ ZASTAVĚNÉHO ÚZEMÍ, VČETNĚ STANOVENÍ DATA, K NĚMUŽ JE VYMEZENO

Změna č. 3 vkládá na konec názvu kapitoly text „**VČETNĚ STANOVENÍ DATA, K NĚMUŽ JE VYMEZENO**“.

Změna č. 3 vypouští datum „6.8.2019“ a nahrazuje ho datem „1.6.2023“.

I.1.c) URBANISTICKÁ KONCEPCE, VČETNĚ URBANISTICKÉ KOMPOZICE, VYMEZENÍ PLOCH S ROZDÍLNÝM ZPŮSOBEM VYUŽITÍ, ZASTAVITELNÝCH PLOCH, PLOCH PŘESTAVBY A SYSTÉMU SÍDELNÍ ZELENĚ

Změna č. 3 mění rozlohu zastavitelné plochy „Z.4“ z „0,61“ na „0,27“ ha.

Změna č. 3 vymezuje zastavitelnou plochu:

| Způsob využití (zkratka) | Katastrální území | Označení | Rozloha (ha) |
|-------------------------------|---------------------|----------|--------------|
| SV – smíšené obytné venkovské | k. ú. Horní Hynčina | Z.1-Z3 | 0,32 |

I.1.e) KONCEPCE USPOŘÁDÁNÍ KRAJINY, VČETNĚ VYMEZENÍ PLOCH S ROZDÍLNÝM ZPŮSOBEM VYUŽITÍ, PLOCH ZMĚN V KRAJINĚ A STANOVENÍ PODMÍNEK PRO JEJICH VYUŽITÍ, ÚZEMNÍ SYSTÉM EKOLOGICKÉ STABILITY, PROSTUPNOST KRAJINY, PROTIEROZNÍ OPATŘENÍ, OCHRANA PŘED POVODNĚMI, REKREACE, DOBÝVÁNÍ LOŽISEK NEROSTNÝCH SUROVIN, CIVILNÍ OCHRANA A HAVARIJNÍ PLÁNOVÁNÍ, OBRANA A BEZPEČNOST STÁTU

VYMEZENÍ PLOCH S ROZDÍLNÝM ZPŮSOBEM VYUŽITÍ, PLOCH ZMĚN V KRAJINĚ A STANOVENÍ PODMÍNEK PRO JEJICH VYUŽITÍ

Změna č. 3 v prvním odstavci za symbolem „(K)“ vypouští text „, a to i těch (K*) ke změně využití určených rozhodnutím či souhlasem, které nabyly právní moci, avšak příslušné využití není dosud zapsáno v KN“.

I.1.f) STANOVENÍ PODMÍNEK PRO VYUŽITÍ PLOCH S ROZDÍLNÝM ZPŮSOBEM VYUŽITÍ S URČENÍM PŘEVAŽUJÍCÍHO ÚČELU VYUŽITÍ (HLAVNÍ VYUŽITÍ), POKUD JE MOŽNÉ JEJ STANOVIT, PŘÍPUSTNÉHO VYUŽITÍ, NEPŘÍPUSTNÉHO VYUŽITÍ (VČETNĚ STANOVENÍ, VE KTERÝCH PLOCHÁCH JE VYLOUČENO UMÍSTOVÁNÍ STAVEB, ZAŘÍZENÍ A JINÝCH OPATŘENÍ PRO ÚČELY UVEDENÉ V § 18 ODS. 5 STAVEBNÍHO ZÁKONA), POPŘÍPADĚ STANOVENÍ PODMÍNĚNĚ PŘÍPUSTNÉHO VYUŽITÍ TĚCHTO PLOCH A STANOVENÍ PODMÍNEK PROSTOROVÉHO USPOŘÁDÁNÍ, VČETNĚ ZÁKLADNÍCH PODMÍNEK OCHRANY KRAJINNÉHO RÁZU

Změna č. 3 vypouští v podkapitole **PODMÍNKY PRO VYUŽITÍ PLOCH S ROZDÍLNÝM ZPŮSOBEM VYUŽITÍ VČETNĚ PODMÍNEK PROSTOROVÉHO USPOŘÁDÁNÍ** celou část „V tomto ÚP se rozumí...“ a přesouvá ji do samostatné kapitoly I.1.j) s vypuštěním pojmů obsažených v právních předpisech:

„I.1.j) DEFINICE POJMŮ, KTERÉ NEJSOU OBSAŽENY V PRÁVNÍCH PŘEDPISECH

hlavním využitím převažující účel využití plochy, tedy účel plošně zahrnující více než 50 % rozlohy vymezené plochy, jehož realizaci ÚP nepodmiňuje splněním specifické podmínky,

přípustným využitím takový účel využití plochy, jehož realizaci ÚP nepodmiňuje splněním specifické podmínky,

podmíněně přípustným využitím takový účel využití plochy, jehož realizaci ÚP podmiňuje splněním specifické podmínky,

způsobem využití nesouvisejícím s hlavním, přípustným nebo podmíněně přípustným využitím, takový účel využití, který není hlavním, přípustným nebo podmíněně přípustným využitím vyvolán nebo nepodmiňuje jeho realizaci nebo plnohodnotnou existenci (vyvolané jsou převážně přeložky inženýrských sítí, podmiňující jsou převážně nezbytná dopravní a technická infrastruktura),

stabilizovaným (objektem) rodinný dům, bytový dům či jiná stavba, která byla zapsána do KN před datem vymezení hranice ZÚ tímto ÚP,

rekreací – cestovním ruchem aktivní či pasivní trávení volného času směřující k obnově těla nebo mysli, pobyty turistů v území vyvolané jeho poznáváním nebo rekreací či prací v něm, včetně činností s nimi souvisejícími či jimi vyvolanými,

službami (bez přívlastku „sociální“ či „zdravotní“) hospodářské činnosti uspokojující určitou

individuální potřebu, hrazené ze soukromých zdrojů, jejichž výsledkem je užitečný efekt v případě služeb nevýrobního charakteru či výrobek v případě služeb výrobního charakteru, **obchodním prodejem** prodej zboží v maloobchodním zařízení zahrnujícím prodejní plochy zastřešené i nezastřešené, včetně souvisejících administrativních a technických provozů (kanceláře, šatny, sklady, komunikace apod.),

spolkovou činností činnost spolků či sdružení, která je zaměřena pouze na členy spolku (sportovní kluby, myslivecká sdružení apod.), nebo na veřejně prospěšné cíle (např. sociální, vzdělávací nebo informační aktivity), popř. cíle smíšené,

nemotorovou dopravou všechny druhy dopravy nevyužívající motorový pohon – tedy doprava pěší, cyklistická, lyžařská a hipodoprava, včetně bezmotorové dopravy vodní,

drobným chovatelstvím a pěstitelstvím chov hospodářských a jiných zvířat či živočichů a pěstování rostlin, které nejsou provozované jako podnikatelské činnosti a jejichž negativní vlivy neovlivní pozemky sousední,

zelení sídelní zatravněné plochy, keře a stromy v ZÚ a zastavitelných plochách, kromě pozemků zemědělsky nebo lesnický obhospodařovaných,

zelení krajinnou zatravněné plochy, keře a stromy v nezastavěném území, kromě pozemků zemědělsky nebo lesnický obhospodařovaných,

zelení veřejnou zeleň sídelní na pozemcích přístupných veřejnosti,

podmínkami prostorového uspořádání

- **výšková regulace zástavby** = rozdíl nadmořských výšek nejvyššího bodu stavby a nejnižší položeného místa průniku jejích konstrukcí úrovní rostlého (neupraveného) terénu udaný v m nebo vztah k výškové hladině okolní či stabilizované zástavby,
- **rozmezí výměry** = nejmenší a největší přípustná rozloha budoucího „zastavěného stavebního pozemku“,
- **intenzita využití** = největší přípustný podíl rozlohy budoucí „zastavěné plochy pozemku“ na rozloze budoucího „zastavěného stavebního pozemku“ či největší přípustný podíl součtu rozloh budoucí „zastavěné plochy pozemku“ na celkové rozloze vymezené plochy, udaný v %.

I.1.k) ÚDAJE O POČTU LISTŮ ZMĚNY Č. 3 A POČTU VÝKRESŮ GRAFICKÉ ČÁSTI

Textová část Změny č. 3 obsahuje celkem 4 listy oboustranně tištěného textu.

Grafická část Změny č. 3 obsahuje 3 výkresy:

| | | |
|--------|---|------------|
| I.2.a. | Výkres základního členění území | 1 : 5 000, |
| I.2.b. | Hlavní výkres | 1 : 5 000, |
| I.2.c. | Výkres veřejně prospěšných staveb, opatření a asanací | 1 : 5 000. |

II.1. TEXTOVÁ ČÁST ODŮVODNĚNÍ ZMĚNY Č. 3

OBSAH

| | |
|---|----|
| II.1.a) Postup při pořízení Změny č. 3(zpracováno pořizovatelem) | 10 |
| II.1.b) Vyhodnocení souladu s politikou územního rozvoje a územně plánovací dokumentací vydanou krajem | 10 |
| II.1.c) Vyhodnocení koordinace využívání území z hlediska širších vztahů v území | 15 |
| II.1.d) Vyhodnocení souladu s cíli a úkoly územního plánování, zejména s požadavky na ochranu architektonických a urbanistických hodnot v území a požadavky na ochranu nezastavěného území | 15 |
| II.1.e) Vyhodnocení souladu s požadavky stavebního zákona a jeho prováděcích právních předpisů | 15 |
| II.1.f) Vyhodnocení souladu s požadavky zvláštních právních předpisů a se stanovisky dotčených orgánů podle zvláštních právních předpisů, popřípadě s výsledkem řešení rozporů (zpracováno pořizovatelem) | 16 |
| II.1.g) Vyhodnocení splnění požadavků obsažených v rozhodnutí zastupitelstva obce o obsahu změny územního plánu pořizované zkráceným postupem | 19 |
| II.1.h) Výčet záležitostí nadmístního významu, které nejsou řešeny v zásadách územního rozvoje (§ 43 odst. 1 stavebního zákona), s odůvodněním potřeby jejich vymezení | 19 |
| II.1.i) Výčet prvků regulačního plánu s odůvodněním jejich vymezení | 19 |
| II.1.j) Komplexní zdůvodnění přijatého řešení včetně vybrané varianty | 19 |
| II.1.k) Zpráva o vyhodnocení vlivů na udržitelný rozvoj území obsahující základní informace o výsledcích tohoto vyhodnocení včetně výsledků vyhodnocení vlivů na životní prostředí | 22 |
| II.1.l) Stanovisko krajského úřadu podle § 50 odst. 5 | 23 |
| II.1.m) Sdělení, jak bylo stanovisko podle § 50 odst. 5 zohledněno, s uvedením závažných důvodů, pokud některé požadavky nebo podmínky zohledněny nebyly | 23 |
| II.1.n) Vyhodnocení účelného využití zastavěného území a vyhodnocení potřeby vymezení zastavitelných ploch | 23 |
| II.1.o) Vyhodnocení předpokládaných důsledků navrhovaného řešení na zemědělský půdní fond a pozemky určené k plnění funkce lesa | 23 |
| II.1.p) Text územního plánu s vyznačením změn | 25 |
| II.1.q) Rozhodnutí o námitkách a jejich odůvodnění (zpracováno pořizovatelem) | 43 |
| II.1.r) Vyhodnocení připomínek (zpracováno pořizovatelem) | 43 |
| Seznam zkratk a symbolů | 44 |
| Protokol z provedené kontroly – příloha | 45 |
| Poučení | 49 |

II.1.a) POSTUP PŘI POŘÍZENÍ ZMĚNY Č. 3 (ZPRACOVÁNO POŘIZOVATELEM)

Zastupitelstvo obce Pohledy rozhodlo o pořízení a obsahu Změny č. 3 Územního plánu Pohledy na svém zasedání dne 27.2.2023, usnesení č.11a). Změna č. 3 ÚP Pohledy (dále jen Změna) byla pořizována zkráceným postupem dle § 55a zákona č. 183/2006 Sb., stavební zákon v platném znění. Dle stanoviska KÚ Pardubického kraje, odboru ŽPZ č. j. KrÚ 14325/2023/OŽPZ/PP ze dne 7.2.2023 k návrhu Změny ÚP Pohledy není požadováno zpracovat vyhodnocení vlivů na životní prostředí. Dle stanoviska KÚ Pardubického kraje, odboru ŽPZ č. j. 10383/2023/OŽPZ/Zi ze dne 30.1.2023 nemůže mít předložená koncepce samostatně nebo ve spojení s jinými záměry nebo koncepcemi významný vliv na předměty ochrany ani celistvost žádné evropsky významné lokality ani žádné ptačí oblasti.

Zhotovitelem Změny je společnost SURPMO, a.s., Opletalova 1626/36, 110 00 Praha 1, kolektiv zhotovitele Projektové středisko Hradec Králové, Třída ČSA 219, 500 03 Hradec Králové, autorizovaný architekt Ing. arch. Miroslav Baťa, ČKA 05353. Na základě schváleného obsahu Změny zpracoval zhotovitel návrh Změny.

Veřejné jednání o návrhu Změny bylo vypsáno na den 13.12.2023 v souladu s § 52 stavebního zákona. Veřejná vyhláška s oznámením o datu a místě konání veřejného jednání byla vyvěšena na úřední desce Městského úřadu Svitavy od 9.11.2023 do 20.12.2023, na úřední desce obce Pohledy od 9.11.2023 do 20.12.2023. Dokumentace Změny byla k dispozici k nahlédnutí na odboru výstavby Městského úřadu Svitavy a na Obecním úřadu Pohledy, dálkovým přístupem na stránkách města Svitavy. Oznámení o veřejném jednání o návrhu Změny bylo v souladu s § 52 a 55b stavebního zákona rozesláno 8.11.2023 dotčeným orgánům, oprávněnému investorovi, sousedním obcím a krajskému úřadu jednotlivě.

Na jednání byli přítomní upozorněni, že dotčené orgány mohou uplatnit do 7 dnů ode dne veřejného jednání stanoviska, ve stejné lhůtě může každý a sousední obce podat připomínky, oprávněný investor a vlastníci pozemků a staveb dotčených návrhem mohou uplatnit své námitky, ve kterých musí uvést odůvodnění, údaje podle katastru nemovitostí dokladující dotčená práva a vymezit území dotčené námitkou. Ve stanovené lhůtě nebyla podána žádná připomínka, nebyla podána žádná námitka.

Z veřejného projednání byl pořízen záznam.

V rámci veřejného projednání návrhu Změny vydal dne 5.1.2024 Krajský úřad Pardubického kraje, odbor rozvoje souhlasné stanovisko z hlediska koordinace využívání území s ohledem na širší vztahy a soulad s Politikou územního rozvoje a Zásadami územního rozvoje dle §55b, odst. 4 pod č. j. SpKrÚ 71173/2018-23.

Pořizovatel přezkoumal soulad návrhu Změny s požadavky § 53, odst. 4) stavebního zákona a dopracoval odůvodnění. Návrh na vydání Změny s jeho odůvodněním předložil pořizovatel v souladu s ustanovením § 54, odst. 1 stavebního zákona Zastupitelstvu obce Pohledy k vydání.

Návrh Změny byl přezkontrolován Krajským úřadem kontrolním nástrojem ETL a nebyly shledány nedostatky.

II.1.b) VYHODNOCENÍ SOULADU S POLITIKOU ÚZEMNÍHO ROZVOJE A ÚZEMNĚ PLÁNOVACÍ DOKUMENTACÍ VYDANOU KRAJEM**POLITIKA ÚZEMNÍHO ROZVOJE ČESKÉ REPUBLIKY**

Obec Pohledy leží ve specifické oblasti republikového významu SOB9, Specifická oblast, ve které se projevuje aktuální problém ohrožení území suchem vymezené v PÚR ČR (Úplné znění závazné od 1.3.2024).

Z republikových priorit územního plánování pro zajištění udržitelného rozvoje území nevyplývají pro řešení Změny č. 3 požadavky, které by nebyly naplňovány již v dosavadním účinném ÚP.

Ve schváleném Obsahu Změny č. 3 Územního plánu Pohledy nejsou specifikovány republikové priority, které se týkají předmětu Změny č. 3. Po prověření všech priorit (14) – (31) jsou pro řešení Změny č. 3 relevantní tyto priority:

(14) Ve veřejném zájmu chránit a rozvíjet přírodní, civilizační a kulturní hodnoty území, včetně urbanistického, architektonického a archeologického dědictví. Zachovat ráz jedinečné urbanistické struktury území, struktury osídlení a jedinečné kulturní krajiny, které jsou výrazem identity území, jeho historie a tradice. Tato území mají značnou hodnotu, např. i jako turistické atraktivita. Jejich ochrana by měla být provázána s potřebami ekonomického a sociálního rozvoje v souladu s principy udržitelného rozvoje. V některých případech je nutná cílená ochrana míst zvláštního zájmu, v jiných případech je třeba chránit, respektive obnovit celé krajinné celky. Krajina je živým v čase proměnným celkem, který vyžaduje tvůrčí, avšak citlivý přístup k vyváženému všestrannému rozvoji tak, aby byly zachovány její stěžejní kulturní, přírodní a užitné hodnoty.

Všechny hodnoty území jsou Změnou č. 3 respektovány.

(16) Při stanovování způsobu využití území v územně plánovací dokumentaci dávat přednost komplexním řešením před uplatňováním jednostranných hledisek a požadavků, které ve svých důsledcích zhoršují stav i hodnoty území. Vhodná řešení územního rozvoje je zapotřebí hledat ve spolupráci s obyvateli území i s jeho uživateli a v souladu s určením a charakterem oblastí, os, ploch a koridorů vymezených v PÚR ČR.

Na základě schváleného Obsahu Změny č. 3 je Změna č. 3 řešena komplexně dle požadavků v něm obsažených a v souladu se stavebním zákonem je projednávána s veřejností.

(16a) Při územně plánovací činnosti vycházet z principu integrovaného rozvoje území, zejména měst a regionů, který představuje objektivní a komplexní posuzování a následné koordinování prostorových, odvětvových a časových hledisek.

Změna č. 3 je zpracována v souladu se ZÚR Pk při koordinaci všech uvedených hledisek.

(19) Vytvářet předpoklady pro rozvoj, využití potenciálu a polyfunkční využívání opuštěných areálů a ploch (tzv. brownfields průmyslového, zemědělského, vojenského a jiného původu, vč. území bývalých vojenských újezdů). Hospodárně využívat zastavěné území (podpora přestaveb revitalizací a sanací území) a zajistit ochranu nezastavěného území (zejména zemědělské a lesní půdy) a zachování veřejné zeleně, včetně minimalizace její fragmentace. Cílem je účelné využívání a uspořádání území úsporné v nárocích na veřejné rozpočty na dopravu a energie, které koordinací veřejných a soukromých zájmů na rozvoji území omezuje negativní důsledky suburbanizace pro udržitelný rozvoj území.

ZÚ je využíváno účelně, v souladu s koncepcí stanovenou již v ÚP, včetně zastavitelných ploch.

20) Rozvojové záměry, které mohou významně ovlivnit charakter krajiny, umísťovat do co nejméně konfliktních lokalit a následně podporovat potřebná kompenzační opatření. S ohledem na to při územně plánovací činnosti, respektovat veřejné zájmy např. ochrany biologické rozmanitosti a kvality životního prostředí, zejména formou důsledné ochrany zvláště chráněných území, lokalit soustavy Natura 2000, mokřadů, ochranných pásem vodních zdrojů, chráněné oblasti přirozené akumulace vod a nerostného bohatství, ochrany zemědělského a lesního půdního fondu. Vytvářet územní podmínky pro implementaci a respektování územních systémů ekologické stability a zvyšování a udržování ekologické stability a k zajištění ekologických funkcí i v ostatní volné krajině a pro ochranu krajinných prvků přírodního charakteru v zastavěných územích, zvyšování a udržování rozmanitosti

venkovské krajiny. V rámci územně plánovací činnosti vytvářet podmínky pro ochranu krajinného rázu s ohledem na cílové a vytvářet podmínky pro využití přírodních zdrojů.

Všechny limity využití území jsou Změnou č. 3 respektovány a již v ÚP jsou stanoveny podmínky ochrany krajinného rázu.

(24) Vytvářet podmínky pro zlepšování dostupnosti území rozšiřováním a zkvalitňováním dopravní infrastruktury s ohledem na potřeby veřejné dopravy a požadavky ochrany veřejného zdraví a v souladu s principy rozvoje udržitelné mobility osob a zboží, zejména uvnitř rozvojových oblastí a rozvojových os. Možnosti nové výstavby je třeba dostatečnou veřejnou infrastrukturou přímo podmínit. Vytvářet podmínky pro zvyšování bezpečnosti a plynulosti dopravy, ochrany a bezpečnosti obyvatelstva a zlepšování jeho ochrany před hlukem a emisemi, s ohledem na to vytvářet v území podmínky pro environmentálně šetrné formy dopravy (např. železniční, cyklistickou).

Změna č. 3 respektuje současné plochy a koridor pro dopravní infrastrukturu silniční nadmístního významu, vymezené již v ÚP.

(28) Pro zajištění kvality života obyvatel zohledňovat nároky dalšího vývoje území v dlouhodobém horizontu a nároky na veřejnou infrastrukturu, včetně veřejných prostranství. Návrh a ochranu kvalitních městských prostorů a veřejné infrastruktury je vhodné řešit ve spolupráci veřejného i soukromého sektoru s veřejností.

Změna č. 3 je zpracována s ohledem na potřebu přispět k vytvoření územních podmínek pro dlouhodobý rozvoj území. Změna č. 3 je v souladu se stavebním zákonem veřejně projednávána.

Z ostatních úkolů pro územní plánování, stanovených PÚR ČR, je pro území obce relevantní pouze:

(75b) **SOB9** Specifická oblast, ve které se projevuje aktuální problém ohrožení území suchem

Úkoly pro územní plánování:

V rámci územně plánovací činnosti kraje a koordinace územně plánovací činnosti obcí

a) vytvářet územní podmínky pro podporu přirozeného vodního režimu v krajině a zvyšování jejich retenčních a akumulčních vlastností, zejm. vytvářením územních podmínek pro vznik a zachování odolné stabilní vyvážené pestré a členité krajiny, tj. krajiny s vhodným poměrem ploch lesů, mezí, luk, vodních ploch a vodních toků (zejména neregulované vodní toky s doprovodnou zelení), cestní sítě (s doprovodnou zelení), a orné půdy (zejm. velké plochy orné půdy rozčleněné mezemi, cestní sítí, vsakovacími travními pruhy),

b) vytvářet územní podmínky pro revitalizaci a renaturaci vodních toků a niv a pro obnovu ostatních vodních prvků v krajině,

c) vytvářet územní podmínky pro hospodaření se srážkovými vodami v urbanizovaných územích, tj. dbát na dostatek ploch sídelní zeleně a vodních ploch určených pro zadržování a zasakování vody,

d) vytvářet územní podmínky pro zvyšování odolnosti půdy vůči větrné a vodní erozi, zejm. zatravněním a zakládáním a udržováním dalších protierozních prvků, např. větrolamů, mezí, zasakovacích pásů a příkopů,

e) vytvářet územní podmínky pro rozvoj a údržbu vodohospodářské infrastruktury, pro zabezpečení požadavků na dodávky vody v období nepříznivých hydrologických podmínek, zejm. pro infrastrukturu k zajištění dodávek vody z oblastí s příznivější vodohospodářskou situací a s ohledem na místní podmínky pro budování nových zejm. povrchových zdrojů vody,

f) pro řešení problematiky sucha, zejm. tak jak je specifikováno výše v písm. a) až e) (příp. navrhnout i další vhodná opatření pro obnovu přirozeného vodního režimu v krajině) využívat zejména územní studie krajiny.

Naplnění ve Změně č. 3:

Změna č. 3 se touto problematikou nezabývá, k jejímu řešení nicméně již přispívají koncepce stanovené v ÚP.

Závěr: Změna č. 3 je v souladu s PÚR ČR (Úplné znění závazné od 1.3.2024).

ZÁSADY ÚZEMNÍHO ROZVOJE PARDUBICKÉHO KRAJE

Území obce Pohledy je součástí území řešeného v ZÚR Pk, ve znění Aktualizace č. 3.

Z krajských priorit územního plánování pro zajištění udržitelného rozvoje území nevyplývají pro řešení Změny č. 3 požadavky, které by nebyly naplňovány již v dosavadním účinném ÚP. Po prověření všech priorit je pro řešení Změny č. 3 relevantní tato:

1. STANOVENÍ PRIORIT ÚZEMNÍHO PLÁNOVÁNÍ KRAJE PRO ZAJIŠTĚNÍ UDRŽITELNÉHO ROZVOJE ÚZEMÍ VČETNĚ ZOHLEDNĚNÍ PRIORIT STANOVENÝCH V POLITICE ÚZEMNÍHO ROZVOJE

(06) Vytvářet podmínky pro péči o přírodní, kulturní a civilizační hodnoty na území kraje. Přitom se soustředit zejména na:

a) zachování přírodních hodnot, biologické rozmanitosti a ekologicko-stabilizační funkce krajiny;

b) ochranu pozitivních znaků krajinného rázu;

c) zachování a citlivé doplnění výrazu sídel, s cílem nenarušovat cenné městské i venkovské urbanistické struktury a architektonické i přírodní dominanty nevhodnou zástavbou a omezit nežádoucí vzájemné srůstání sídel, zábor ploch veřejné zeleně a fragmentaci krajiny;

d) ochranu obyvatel před zdravotními riziky a dalším zhoršením kvality prostředí, zejména ve vztahu k vysoké zátěži hlukem, škodlivými látkami v ovzduší a znečišťování vod;

e) ochranu před vznikem prostorově sociální segregace s negativními vlivy na sociální soudržnost obyvatel;

f) rozvojové záměry, které mohou významně ovlivnit charakter krajiny, umísťovat do nejméně konfliktních lokalit.

Změna č. 3 přírodní, kulturní a civilizační hodnoty území respektuje a umožňuje jejich rozvoj.

6. STANOVENÍ CÍLOVÝCH KVALIT KRAJIN, VČETNĚ ÚZEMNÍCH PODMÍNEK PRO JEJICH ZACHOVÁNÍ NEBO DOSAŽENÍ

6.12. KRAJINA 05 SVITAVSKO – ORLICKOÚSTECKO

(137o) ZÚR stanovují tyto společné úkoly pro územní plánování v oblasti koncepce krajiny a zásady pro udržení nebo dosažení cílových kvalit krajiny:

a) chránit a rozvíjet zachované a hodnotné části krajiny a strukturu krajinných prvků charakteristických pro jednotlivé krajiny;

b) území rozvíjet tak, aby jeho budoucí podoba zachovávala a rozvíjela stávající kvality a hodnoty krajiny a eliminovala existující narušení, a to z pohledu zachování a ochrany přírodních podmínek a zachování kulturních hodnot;

c) respektovat zachované vizuální charakteristiky krajiny, chránit dochované obrazy sídel, nepřipouštět umístění staveb, které by svým výškovým nebo hmotovým řešením mohly potlačit vizuální působení siluet sídel, průhledy na tato sídla a vizuální působení dominant;

d) rozvíjet okraje měst v kontaktu s krajinou s ohledem na prostupnost krajiny, migrační trasy, dostupnost krajinných prostorů pro obyvatele města, vytváření klidových přírodně blízkých prostorů;

e) vytvářet územní podmínky pro ekologicky významné segmenty krajiny (meze, remízky, liniová i mimolesní zeleň atd.) s cílem členění souvislých ploch orné půdy;

f) vytvořit předpoklady pro vznik zelených pásů, zelených klínů a dalších přírodních prvků stabilizujících rozhraní mezi volnou krajinou a sídly, omezujících využívání volné krajiny pro zástavbu a bránících srůstání sídel;

g) preferovat využití rezerv v zastavěném území sídel, zejména proluk a přestavbových území před vymezováním zastavěných ploch ve volné krajině; při vymezování zastavitelných ploch mimo zastavěná území tyto vymezovat výhradně v návaznosti na zastavěná území při zohlednění podmínek ochrany přírodních hodnot krajiny;

h) nevymezovat zastavitelné plochy na úkor volné krajiny v prostoru přírodních parků;

i) cestovní ruch rozvíjet ve formách příznivých pro udržitelný rozvoj;

j) vyhodnotit při navrhování rozvojových území, jejichž využití umožní umístování staveb, které mohou díky své výšce a/nebo svým plošným parametrům narušit krajinný ráz, vyhodnotit jejich možný vliv na krajinný ráz a negativní dopady eliminovat;

k) respektovat cenné architektonické a urbanistické znaky sídel a doplňovat je hmotově a tvarově vhodnými stavbami;

l) nepřipouštět umístění vertikálních výškových staveb technicistní povahy (např. stožáry, větrné elektrárny, tovární komíny, vodárny) v krajinářsky cenných prostorech, na území chráněných krajinných oblastí, přesahujících vymezující horizonty, krajinné předěly a uplatňujících se v siluetách sídel a přednostně je umísťovat k současným průmyslovým zónám, ke stávajícím stožárům elektrického vedení nebo jiným prvkům technicistní povahy;

m) vytvářet podmínky pro ochranu všech přírodních zdrojů a pro jejich šetrné využívání;

n) vytvářet podmínky pro zvýšení retenční schopnosti krajiny zejména vymezením vhodného způsobu využití ploch v krajině a stanovením podmínek pro ekologicky příznivé nakládání s dešťovými vodami v zastavěných územích (vsakování, retence);

o) protipovodňovou ochranu před říčními povodněmi či povodněmi z přívalových srážek a omezení negativních důsledků povodní řešit vhodnou koncepcí uspořádání krajiny s využitím přirozeného potenciálu krajiny pro zadržení vody (např. revitalizací vodních toků, stanovením území určených k rozlivům povodní, výstavbou poldrů, realizací protierozních opatření, zalesňováním atd.).

Naplnění ve Změně č. 3:

Změna č. 3 respektuje přírodní a kulturně historické hodnoty této krajiny.

Ostatní úkoly nejsou pro Změnu č. 3 relevantní.

Závěr: Změna č. 3 je v souladu s ZÚR Pk, ve znění Aktualizace č. 3.

II.1.c) VYHODNOCENÍ KOORDINACE VYUŽÍVÁNÍ ÚZEMÍ Z HLEDISKA ŠIRŠÍCH VZTAHŮ V ÚZEMÍ

Předmět řešení Změny č. 3 žádným způsobem neovlivňuje širší vztahy v území, dokumentace Změny č. 3 proto neobsahuje Výkres širších vztahů.

II.1.d) VYHODNOCENÍ SOULADU S CÍLI A ÚKOLY ÚZEMNÍHO PLÁNOVÁNÍ, ZEJMÉNA S POŽADAVKY NA OCHRANU ARCHITEKTONICKÝCH A URBANISTICKÝCH HODNOT V ÚZEMÍ A POŽADAVKY NA OCHRANU NEZASTAVĚNÉHO ÚZEMÍ

Řešení Změny č. 3 napomáhá vytvářet územní předpoklady pro výstavbu a pro udržitelný rozvoj území (§ 18 stavebního zákona), a to především vymezením plochy pro bydlení (SV). Tím přispívá k dosažení souladu veřejných a soukromých zájmů na rozvoji území při zohlednění jeho společenského a hospodářského potenciálu a respektování jeho hodnot.

Při naplňování cílů územního plánování je postupováno přiměřeně dle úkolů územního plánování (§ 19 stavebního zákona), uvedených především v odst. (1) tohoto ustanovení pod písmeny b) až g) a j) až p) – je respektována koncepce rozvoje území, nová plocha se vymezuje na základě prověření a posouzení změny v území. Ostatní úkoly se v rámci Změny č. 3 neuplatňují.

Změna č. 3 je v souladu s cíli a úkoly územního plánování obsaženými v § 18 a 19 stavebního zákona. Její postupné naplňování negativně neovlivní přírodní, kulturní ani civilizační hodnoty území, naopak posílí civilizační hodnoty zintenzivněním využití ZÚ při respektování podmínek prostorového uspořádání. Urbanistické, architektonické a archeologické hodnoty, které byly podkladem pro řešení dosavadního účinného ÚP, nejsou měněny.

II.1.e) VYHODNOCENÍ SOULADU S POŽADAVKY STAVEBNÍHO ZÁKONA A JEHO PROVÁDĚCÍCH PRÁVNÍCH PŘEDPISŮ

Změna č. 3 obsahuje náležitosti požadované ve schváleném Obsahu Změny č. 3 Územního plánu Pohledy, který byl projednán a schválen na základě příslušných ustanovení stavebního zákona a jeho prováděcích předpisů a v souladu s nimi.

Je členěna na vlastní řešení Změny č. 3 (textové a grafické) a její Odůvodnění (textové a grafické) s tím, že jak řešení Změny č. 3, tak její Odůvodnění je vypracováno dle aktuální právní úpravy v oblasti územního plánování – příslušné odstavce správního řádu, stavebního zákona a části II.1. Přílohy č. 7 k vyhlášce č. 500/2006 Sb., o územně analytických podkladech, územně plánovací dokumentaci a způsobu evidence územně plánovací činnosti.

Řešení Změny č. 3 respektuje příslušná ustanovení vyhlášky č. 501/2006 Sb., o obecných požadavcích na využívání území a dalších prováděcích předpisů ke stavebnímu zákonu.

Veškeré kroky v pořizování Změny č. 3 byly realizovány v souladu se stavebním zákonem a vyhláškou 500/2006 Sb. – viz kap. II.1.a) Postup při pořizování Změny č. 3.

Lze konstatovat, že Změna č. 3 je v souladu s požadavky stavebního zákona a jeho prováděcích právních předpisů, v platném znění.

II.1.f) VYHODNOCENÍ SOULADU S POŽADAVKY ZVLÁŠTNÍCH PRÁVNÍCH PŘEDPISŮ A SE STANOVISKY DOTČENÝCH ORGÁNŮ PODLE ZVLÁŠTNÍCH PRÁVNÍCH PŘEDPISŮ, POPŘÍPADĚ S VÝSLEDKEM ŘEŠENÍ ROZPORŮ (ZPRACOVÁNO POŘIZOVATELEM)

- a) Soulad s cíli a úkoly územního plánování, zejména s požadavky na ochranu architektonických a urbanistických hodnot území a požadavky na ochranu nezastavěného území.**

Pořizovatel prověřil Změnu z hlediska cílů a úkolů dle §18 a 19 stavebního zákona. Změna je zpracována v souladu s cíli a úkoly územního plánování a koncepcí ochrany nezastavěného území. Koncepce řešení krajiny se v rámci Změny nemění. Změna respektuje přírodní hodnoty s legislativní ochranou.

Podmínky pro prostorové uspořádání, ochranu hodnot území a krajinného rázu nejsou v rámci Změny měněny a zůstávají nadále v platnosti.

- b) Soulad s požadavky stavebního zákona a jeho prováděcích předpisů.**

Změna č. 3 ÚP Pohledy byla pořizována podle zákona č. 183/2006 Sb. stavební zákon v platném znění a jeho prováděcích vyhlášek č. 500/2006 Sb. o územně analytických podkladech, územně plánovací dokumentaci a způsobu evidence územně plánovací činnosti v platném znění a č. 501/2006 Sb. o obecných požadavcích na využívání území v platném znění.

Změna byla pořizována zkráceným postupem dle § 55a stavebního zákona.

- c) Soulad s požadavky zvláštních právních předpisů, stanovisky dotčených orgánů podle zvláštních právních předpisů, popř. s výsledky řešení rozporů.**

Návrh Změny byl projednán s dotčenými orgány chránícími zájmy podle zvláštních právních předpisů. Krajský úřad Pardubického kraje, odbor životního prostředí a zemědělství ve svém stanovisku č.14325/2023/OŽPZ/PP ze dne 7.2.2023 k návrhu Změny č. 3 ÚP Pohledy není požadováno zpracovat vyhodnocení vlivů na životní prostředí. Rozpory ve smyslu ust. § 4 odst. 8 stavebního zákona a ust. § 136 odst. 6 správního řádu při projednávání návrhu Změny nebylo nutno řešit.

VYHODNOCENÍ STANOVISEK DLE §52 ZÁKONA Č. 183/2006 SB., STAVEBNÍ ZÁKON UPLATNĚNÝCH K NÁVRHU ZMĚNY Č. 2 ÚZEMNÍHO PLÁNU POHLEDY PODLE §52 SZ V RÁMCI VEŘEJNÉHO JEDNÁNÍ:

Ministerstvo životního prostředí, odbor výkonu státní správy VI, Resslova 1229/2A, 500 02 Hradec Králové, č.j. MZP/2023/231/1434-Hd, ze dne 13.11.2023

Zákon č. 44/1988 Sb., o ochraně a využití nerostného bohatství:

K návrhu změny č. 3 územního plánu Pohledy Ministerstvo životního prostředí podle ustanovení § 15 zákona č. 44/1988 Sb., o ochraně a využití nerostného bohatství (horní zákon), v platném znění, uvádí, že severní hranici svodného území obce přesahuje **chráněné ložiskové území Moravská Kamenná Horka**, č. 12930000, (jíly), východní hranici svodného území obce přesahuje **chráněné ložiskové území Horní Rudná**, č. 1919003, (jíly). Dále je zde evidován prognózní zdroj jílu Březina u Moravské Třebové, č. 9228100.

Způsob vyřízení: vzato na vědomí

Sekce majetková Ministerstva obrany, odbor ochrany územních zájmů a státního odborného dozoru, Tychonova 1, Praha 6, PSČ 160 01, č.j. MO 986151/2023-1322, ze dne 20.12.2023

Zákon č. 222/1999 Sb., o zajišťování obrany České republiky:

Odbor ochrany územních zájmů a státního odborného dozoru, Sekce majetková, **Ministerstvo obrany**, v souladu se zmocněním v § 6 odst. 1 písmeno h) zákona č. 222/1999 Sb., o zajišťování obrany České republiky, ve znění pozdějších předpisů (dále jen „zákon o zajišťování obrany ČR“) a zmocněním v § 175 odst. 1 zákona č. 183/2006 Sb., o územním plánování a stavebním řádu (stavební zákon), ve znění pozdějších předpisů (dále jen „stavební zákon“), jako věcně a místně příslušné ve smyslu zákona o zajišťování obrany ČR, **vydává** ve smyslu § 55b odst. 2 stavebního zákona a dle § 4 odst. 2 písm. b) stavebního zákona **stanovisko, jehož obsah je závazný pro opatření obecné povahy dle stavebního zákona.**

Ministerstvo obrany nesouhlasí s předloženým návrhem ploch VE Z.16 a Z.17 - „Výroba energie z obnovitelných zdrojů“.

Odůvodnění:

Ministerstvo obrany v souladu se zmocněním v § 6 odst. 1 písmeno h) zákona o zajišťování obrany ČR a zmocněním v § 175 odst. 1 stavebního zákona provedlo po obdržení oznámení pořizovatele územně plánovací dokumentace (dále jen „ÚPD“) vyhodnocení výše uvedeného návrhu z pozice dotčeného orgánu.

Území, ve kterém je zamýšlena výstavba větrných elektráren, se nachází ve vymezeném území MO, konkrétně ve vzdušném prostoru LKTSA24 Litovel, který je určen a rezervován pro létání vojenských letadel v malých výškách s výškovým omezením 300 ft (91m) až 1000 ft (304m) AGL, uplatněném v rámci sledovaného jevu ÚAP 102a.

Větrné elektrárny situované v návrhových plochách Z.16 a Z.17 posuzované Změny č. 3 územního plánu Pohledy by narušily vymezený vzdušný prostor LKTSA24 Litovel (zřízený OOP čj. 0900-16-701, sp.zn. ODO/3-2016-ASM-OOP-1 dne 18. února 2016) a měly by přímý negativní vliv na plnění úkolů, byly by v rozporu se zájmy AČR. Výškově by větrné elektrárny situované v LKTSA24 Litovel narušovaly vymezený letový prostor, čímž by bránily letovému provozu a ohrožovaly by jeho bezpečnost. Realizace této výstavby zároveň představuje vysoké riziko ovlivnění funkčnosti technických prostředků a technologií AČR.

Ministerstvo obrany požaduje řádně zapracovat do části Odůvodnění (včetně koordinačního výkresu) zájmy MO tvořící limity nadregionálního významu takto:

Celé správní území obce se nachází ve vymezeném území Ministerstva obrany

- OP RLP - Ochranné pásmo radiolokačního zařízení, které je nutno respektovat podle ustanovení § 37 zákona č. 49/1997 Sb. o civilním letectví a o změně a doplnění zákona č. 455/1991 Sb. o živnostenském podnikání. V tomto území lze umístit a povolit níže uvedené stavby jen na základě závazného stanoviska Ministerstva obrany (dle ustanovení § 175 odst. 1 zákona č. 183/2006 Sb. o územním plánování a stavebním řádu) – viz ÚAP – jev 102a. Jedná se o výstavbu (včetně rekonstrukce a přestavby) větrných elektráren, výškových staveb, venkovního vedení VVN a VN, základnových stanic mobilních operátorů. V tomto vymezeném území může být výstavba větrných elektráren, výškových staveb nad 30 m nad terénem a staveb tvořících dominanty v terénu výškově omezena nebo zakázána.

Ministerstvo obrany požaduje respektovat výše uvedené vymezené území a zapracovat je do textové části návrhu územního plánu do Odůvodnění, kapitoly Zvláštní zájmy Ministerstva obrany. Do grafické části pod legendu koordinačního

výkresu zpracujte následující textovou poznámku: „Celé správní území obce je situováno v ochranném pásmu radiolokačního zařízení Ministerstva obrany”.

Do správního území obce zasahuje vymezené území Ministerstva obrany

- LK TSA - Vzdušný prostor pro létání v malých a přízemních výškách (dle ustanovení § 175 odst. 1 zákona č. 183/2006 Sb. o územním plánování a stavebním řádu), který je nutno respektovat podle ustanovení § 41 zákona č. 49/1997 Sb. o civilním letectví. V tomto vymezeném území lze umístit a povolit výstavbu vysílačů, výškových staveb, staveb tvořících dominanty v terénu, větrných elektráren, speciálních staveb, zejména staveb s vertikální ochranou (např. stělnice, nádrže plynu, trhací jámy), venkovního vedení VN a VVN, rozšíření stávajících nebo povolení nových těžebních prostorů (dle ustanovení § 175 odst. 1 zákona č. 183/2006 Sb., o územním plánování a stavebním řádu) jen na základě závazného stanoviska Ministerstva obrany – viz ÚAP – jev 102a. Ve vzdušném prostoru vyhlášeném od země je nutno posoudit také výsadbu vzrostlé zeleně. Výstavba a výsadba může být výškově omezena nebo zakázána.

Ministerstvo obrany požaduje respektovat výše uvedené vymezené území a zapracovat do textové části návrhu územního plánu do Odůvodnění, kapitoly Zvláštní zájmy Ministerstva obrany. V grafické části je toto zájmové území zapracováno a musí být i nadále stabilizováno.

- Na celém správním území je zájem Ministerstva obrany posuzován z hlediska povolování níže uvedených druhů staveb podle ustanovení § 175 zákona č. 183/2006 Sb. (dle ÚAP jev 119)

Na celém správním území umístit a povolit níže uvedené stavby jen na základě závazného stanoviska Ministerstva obrany:

- výstavba, rekonstrukce a opravy dálniční sítě, rychlostních komunikací, silnic I. II. a III. třídy
- výstavba a rekonstrukce železničních tratí a jejich objektů
- výstavba a rekonstrukce letišť všech druhů, včetně zařízení
- výstavba vedení VN a VVN
- výstavba větrných elektráren
- výstavba radioelektronických zařízení (radiové, radiolokační, radionavigační, telemetrická) včetně anténních systémů a opěrných konstrukcí (např. základnové stanice....)
- výstavba objektů a zařízení vysokých 30 m a více nad terénem
- výstavba vodních nádrží (přehrady, rybníky)
- výstavba objektů tvořících dominanty v území (např. rozhledny)

Ministerstvo obrany požaduje respektovat výše uvedené vymezené území a zapracovat je do textové části návrhu územního plánu do Odůvodnění, kapitoly Zvláštní zájmy Ministerstva obrany. V grafické části je toto zájmové území zapracováno textovou poznámkou a musí být i nadále stabilizováno.

Odůvodnění:

Výše uvedená vymezená území Ministerstva obrany tvoří neopomenutelné limity v území nadregionálního významu a jejich respektování při územním plánování, při rozhodování v území a zapracování do ÚPD je požadováno ve veřejném zájmu pro zajištění obrany a bezpečnosti státu.

Toto stanovisko Ministerstva obrany je uplatněno v kontinuitě na poskytnuté údaje o území úřadu územního plánování pro zpracování územně analytických podkladů ORP.

Za předpokladu plné akceptace nesouhlasu s hlavním využitím VE – výroba energie z obnovitelných zdrojů (větrné elektrárny) v návrhových plochách Z16. a Z.17 ve smyslu vypuštění ploch nebo změny hlavního využití v rámci projednávaného návrhu Změny č. 3 územního plánu Pohledy a dopracování zájmů MO do části Odůvodnění,

Ministerstvo obrany souhlasí s ostatními plochami dílčích změn návrhu Změny č. 3 územního plánu Pohledy.

Odůvodnění:

Veškeré požadavky Ministerstva obrany jsou uplatněny ve veřejném zájmu na zajištění obrany a bezpečnosti státu a jsou deklarací stávajících strategicky důležitých limitů v území, jejichž nerespektování by vedlo k ohrožení funkčnosti speciálních zařízení MO, ohrožení bezpečnosti letového provozu vojenského letectva.

Způsob vyřízení:

Předmětem Změny č. 3 ÚP Pohledy nejsou plochy uvedené v nesouhlasu dotčeného orgánu VE Z.16 a Z.17 - „Výroba energie z obnovitelných zdrojů“, tyto plochy jsou součástí platného Územního plánu Pohledy, který nabyl účinnosti 28.10.2020. Platný územní plán všechny výše uvedené požadavky obsahuje.

Ostatní stanoviska byla kladná nebo se dotčený orgán nevyjádřil.

II.1.g) VYHODNOCENÍ SPLNĚNÍ POŽADAVKŮ OBSAŽENÝCH V ROZHODNUTÍ ZASTUPITELSTVA OBCE O OBSAHU ZMĚNY ÚZEMNÍHO PLÁNU ZKRÁCENÝM POSTUPEM

Zpracování Změny č. 3 vychází ze schváleného Obsahu Změny č. 3 Územního plánu Pohledy. Jeho požadavky jsou relevantně předmětu Změny č. 3 splněny – viz příslušné kapitoly tohoto Odůvodnění, především kap. II.1.b) Vyhodnocení souladu s PÚR ČR a ZÚR Pk a kap. II.1.j) Komplexní zdůvodnění přijatého řešení včetně vybrané varianty.

II.1.h) VÝČET ZÁLEŽITOSTÍ NADMÍSTNÍHO VÝZNAMU, KTERÉ NEJSOU ŘEŠENY V ZÁSADÁCH ÚZEMNÍHO ROZVOJE (§ 43 ODS. 1 STAVEBNÍHO ZÁKONA), S ODŮVODNĚNÍM POTŘEBY JEJICH VYMEZENÍ

Z dosavadního průběhu procesu pořízení Změny č. 3 záležitosti tohoto charakteru nevyplynuly.

II.1.i) VÝČET PRVKŮ REGULAČNÍHO PLÁNU S ODŮVODNĚNÍM JEJICH VYMEZENÍ

Ze schváleného Obsahu Změny č. 3 Územního plánu Pohledy záležitosti tohoto charakteru nevyplynuly.

II.1.j) KOMPLEXNÍ ZDŮVODNĚNÍ PŘIJATÉHO ŘEŠENÍ VČETNĚ VYBRANÉ VARIANTY

Řešení Změny č. 3 je v souladu se schváleným Obsahem Změny č. 3 Územního plánu Pohledy invariantní. Prověření uplatněného záměru vlastníka nemovitosti na provedení změn v území schválilo Zastupitelstvo obce Pohledy v rámci Změny č. 3 pořízené zkráceným postupem.

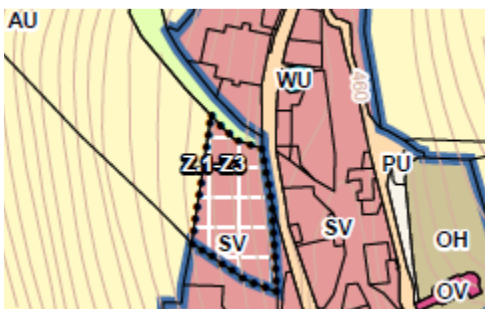
Předmětem řešení Změny č. 3 je jak vlastní věcné řešení, tak rovněž konverze ÚP do jednotného standardu dle aktuální právní úpravy.

V rámci konverze byly provedeny všechny úpravy směřující k uvedení ÚP do souladu s příslušnými ustanoveními stavebního zákona, vyhlášky č. 500/2006 Sb., včetně jejích příloh, a vyhlášky č. 501/2006 Sb., aplikovatelných na základě ust. § 334a odst. 2 zákona č. 283/2021 Sb. Byly upraveny názvy a kódy způsobů využití, včetně jejich pořadí, byla upravena označení ploch změn a prvků ÚSES a bylo změněno označení prvků ÚSES místního významu na „lokální“.

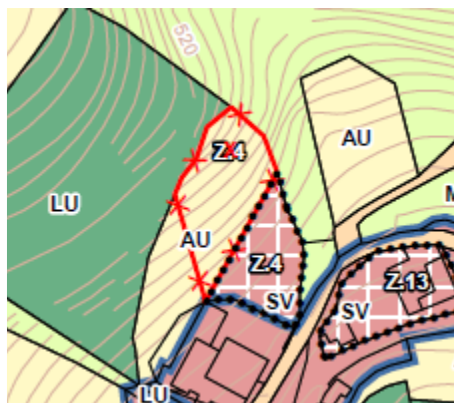
Grafická část byla uvedena do souladu s přílohami č. 21 a 22 vyhlášky č. 500/2006 Sb. se zohledněním aktuálního znění 2. vydání metodického pokynu MMR Standard vybraných částí územního plánu ke dni 7. 8. 2023.

Předmětem věcného řešení Změny č. 3 jsou:

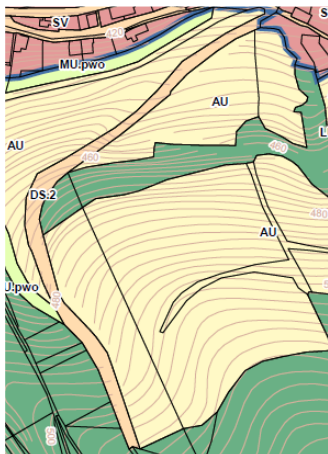
- formální změny dokumentace – Změnou č. 3 byly upraveny názvy jednotlivých kapitol a podkapitol ÚP, včetně jejich pořadí a doplněny nové kapitoly i podkapitoly dle aktuální právní úpravy stavebního zákona a jeho prováděcích předpisů, zejména vyhlášky č. 500/2006 Sb. Tyto formální úpravy věcně nemění koncepci v ÚP stanovené.
- aktualizace zastavěného území ke dni 1.6.2023, která byla v souladu s ust. § 58 odst. 3 stavebního zákona provedena na základě aktuálně dostupného mapového podkladu, nad kterým byl celý ÚP aktualizován,
- vymezení nové zastavitelné plochy Z.1-Z3 – vymezena pro způsob využití SV – smíšené obytné venkovské na základě kladně prověřeného záměru vlastníka na změnu využití pozemku z NZ (p.č. 2334/2 v k.ú. Horní Hynčina) na plochy SV. Plocha napojitelná na současný dopravní systém obce optimálně vyplňuje dosavadní proluku v ZÚ na východě části Horní Hynčina. Jejímu vymezení v zásadě nebrání žádné limity využití území ani lokalizace na hodnotné zemědělské půdě. Při využití plochy však bude nutno respektovat současný vodovod pro veřejnou potřebu, včetně jeho OP.



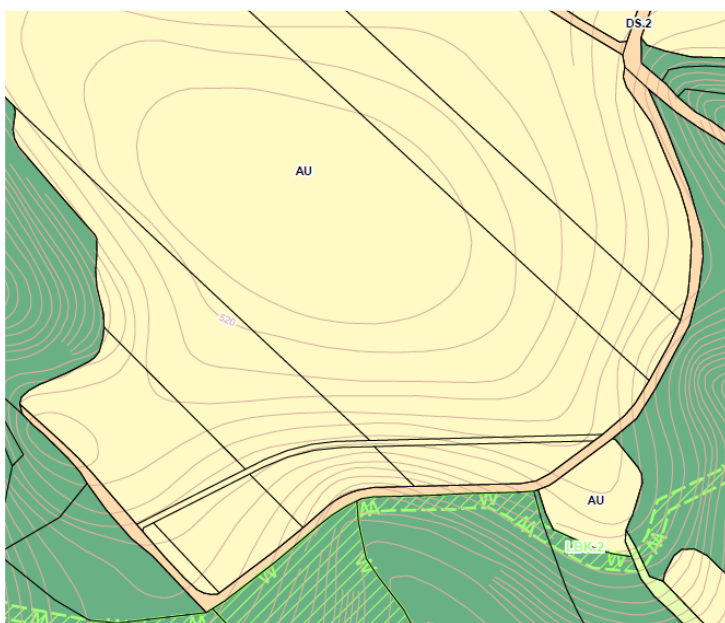
- zmenšení zastavitelné plochy Z4 – vypuštění severní části zastavitelné plochy SV (p.č. 2266 v k.ú. Horní Hynčina) jako kompenzace výše uvedené zastavitelné plochy vymezené Změnou č. 3; ve vypuštěné části je stabilizován způsob využití NZ.



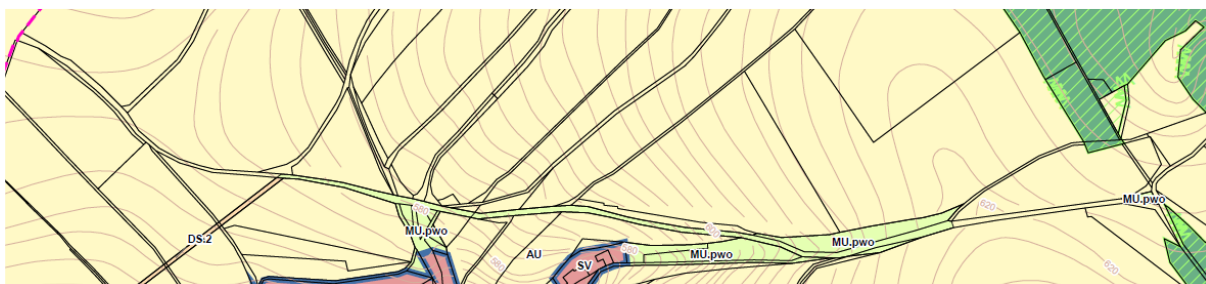
- změna funkčního využití stabilizovaných ploch:
- p.č. 2442 v k.ú. Horní Hynčina z původních ploch NSpvo na plochy DS.2



- p.č. 2060 v k.ú. Horní Hynčina z původních ploch NZ na plochy DS.2



- část p.č. 1088 v k.ú. Pohledy z původních ploch DS.2 část na plochy MU.pwo a část na plochy AU.



Ostatní části ÚP se věcně nemění.

Řešení Změny č. 3 je v souladu s Programem zlepšování kvality ovzduší – zóna Severovýchod – CZ05 (dále jen „Program“), zejména s opatřením ED1 Územní plánování, příp. s dalšími relevantními opatřeními stanovenými dle kapitoly E. 4. Programu.

Obec nemá žádné požadavky na vymezení nových ploch pro potřeby uvedené pod písm. a) až i) v § 20 vyhlášky č. 380/2002 Sb., které jsou již řešeny v účinném ÚP.

Celé správní území obce se nachází ve vymezeném území Ministerstva obrany:

OP RLP - Ochranné pásmo radiolokačního zařízení, které je nutno respektovat podle ustanovení § 37 zákona č. 49/1997 Sb., o civilním letectví a o změně a doplnění zákona č. 455/1991 Sb. o živnostenském podnikání. V tomto území lze umístit a povolit níže uvedené stavby jen na základě závazného stanoviska Ministerstva obrany (dle ustanovení § 175 odst. 1 zákona č. 183/2006 Sb. o územním plánování a stavebním řádu) – viz ÚAP – jev 102a. Jedná se o výstavbu (včetně rekonstrukce a přestavby) větrných elektráren, výškových staveb, venkovního vedení VVN a VN, základnových stanic mobilních operátorů. V tomto vymezeném území může být výstavba větrných elektráren, výškových staveb nad 30 m nad terénem a staveb tvořících dominanty v terénu výškově omezena nebo zakázána.

Do správního území obce zasahuje vymezené území Ministerstva obrany:

LK TSA - Vzdušný prostor pro létání v malých a přízemních výškách (dle ustanovení § 175 odst. 1 zákona č. 183/2006 Sb. o územním plánování a stavebním řádu), který je nutno respektovat podle ustanovení § 41 zákona č. 49/1997 Sb., o civilním letectví. V tomto vymezeném území lze umístit a povolit výstavbu vysílačů, výškových staveb, staveb tvořících dominanty v terénu, větrných elektráren, speciálních staveb, zejména staveb s vertikální ochranou (např. stělnice, nádrže plynu, trhací jámy), venkovního vedení VN a VVN, rozšíření stávajících nebo povolení nových těžebních prostorů (dle ustanovení § 175 odst. 1 zákona č. 183/2006 Sb. o územním plánování a stavebním řádu) jen na základě závazného stanoviska Ministerstva obrany – viz ÚAP – jev 102a. Ve vzdušném prostoru vyhlášeném od země je nutno posoudit také výsadbu vzrostlé zeleně. Výstavba a výsadba může být výškově omezena nebo zakázána.

Na celém správním území je zájem Ministerstva obrany posuzován z hlediska povolování níže uvedených druhů staveb podle ustanovení § 175 zákona č. 183/2006 Sb. (dle ÚAP jev 119)

Na celém správním území umístit a povolit níže uvedené stavby jen na základě závazného stanoviska Ministerstva obrany:

- výstavba, rekonstrukce a opravy dálniční sítě, rychlostních komunikací, silnic I. II. a III. třídy
- výstavba a rekonstrukce železničních tratí a jejich objektů
- výstavba a rekonstrukce letišť všech druhů, včetně zařízení
- výstavba vedení VN a VVN
- výstavba větrných elektráren
- výstavba radioelektronických zařízení (radiové, radiolokační, radionavigační, telemetrická) včetně anténních systémů a opěrných konstrukcí (např. základnové stanice....)
- výstavba objektů a zařízení vysokých 30 m a více nad terénem
- výstavba vodních nádrží (přehrady, rybníky)
- výstavba objektů tvořících dominanty v území (např. rozhledny).

| |
|---|
| II.1.k) ZPRÁVA O VYHODNOCENÍ VLIVŮ NA UDRŽITELNÝ ROZVOJ ÚZEMÍ OBSAHUJÍCÍ ZÁKLADNÍ INFORMACE O VÝSLEDKÁCH TOHOTO VYHODNOCENÍ VČETNĚ VÝSLEDKŮ VYHODNOCENÍ VLIVŮ NA ŽIVOTNÍ PROSTŘEDÍ |
|---|

Ve stanoviscích k Obsahu Změny č. 3 Územního plánu Pohledy nebyl uplatněn požadavek na vyhodnocení vlivů Změny č. 3 na ŽP (dle stanoviska KÚ Pardubického kraje,

č.j. KrÚ 14325/2023/OŽPZ/PP ze dne 7.2.2023) a byl vyloučen její významný negativní vliv na evropsky významné lokality a ptačí oblasti (dle stanoviska KÚ Pardubického kraje, č.j. 10383/2023/OŽPZ/Zi ze dne 30.1.2023). V Obsahu Změny č. 3 Územního plánu Pohledy proto nebyl uplatněn požadavek na vyhodnocení jejích vlivů na udržitelný rozvoj území.

II.1.l) STANOVISKO KRAJSKÉHO ÚŘADU PODLE § 50 ODS. 5

Neuplatňuje se z důvodu uvedeného v kapitole II.1.k).

II.1.m) SDĚLENÍ, JAK BYLO STANOVISKO PODLE § 50 ODS. 5 ZOHLEDNĚNO, S UVEDENÍM ZÁVAŽNÝCH DŮVODŮ, POKUD NĚKTERÉ POŽADAVKY NEBO PODMÍNKY ZOHLEDNĚNY NEBYLY

Neuplatňuje se z důvodu uvedeného v kapitole II.1.k).

II.1.n) VYHODNOCENÍ ÚČELNÉHO VYUŽITÍ ZASTAVĚNÉHO ÚZEMÍ A VYHODNOCENÍ POTŘEBY VYMEZENÍ ZASTAVITELNÝCH PLOCH

ZÚ je využíváno účelně v souladu s ÚP, pouze na základě kladně prověřeného uplatněného záměru na provedení změn v území je vymezena jedna zastavitelná plocha. V ÚP je vymezen poměrně dostatečný rozsah zastavitelných ploch, proto je nová plocha vymezena jen ve výjimečném případě na základě kladného prověření zastupitelstvem obce schváleného záměru, jehož důsledky na ZPF jsou současně kompenzovány vypuštěním části dosud nevyužité zastavitelné plochy – viz níže kap. II.1.o).

II.1.o) VYHODNOCENÍ PŘEDPOKLÁDANÝCH DŮSLEDKŮ NAVRHOVANÉHO ŘEŠENÍ NA ZEMĚDĚLSKÝ PŮDNÍ FOND A POZEMKY URČENÉ K PLNĚNÍ FUNKCE LESA

Vyhodnocení předpokládaných důsledků navrhovaného řešení na ZPF

Při vymezování nové plochy pro rozvoj obce – zastavitelné plochy je respektován zákon č. 334/1992 Sb., o ochraně ZPF a vyhláška MŽP č. 271/2019 Sb., o stanovení postupů k zajištění ochrany ZPF.

Využití vymezené plochy se předpokládá v rámci stanovených podmínek předmětného způsobu využití v souladu s podmínkami prostorového uspořádání.

Zastavitelná plocha je vymezena v ZÚ. Její popis a odůvodnění je uvedeno v kapitolách II.1.j) a Tabulkové části záborů ZPF.

Zdůvodnění řešení dle § 5 vyhlášky č. 271/2019 Sb. ve vazbě na § 4 zákona 334/1992 Sb.:

- § 4 odst. 1 písm. a): důsledkem řešení Změny č. 3 je předpokládané odnětí ZPF pouze v zastavitelné ploše pro způsob využití SV – viz Tabulka;
- § 4 odst. 1 písm. b): předpokládané odnětí se dotýká půd V. třídy ochrany – viz Tabulka;
- § 4 odst. 1 písm. c): plocha je vymezena v uceleném tvaru v přímé vazbě na ZÚ, aby byla co nejméně narušena organizace ZPF a síť zemědělských účelových komunikací, včetně hydrologických a odtokových poměrů v území;
- § 4 odst. 1 písm. d): předpokládané odnětí ZPF nedosáhne hodnot uvedených v tabulkové části, které vyjadřují celou výměru vymezené plochy, právě s ohledem na

stanovené intenzity využití budoucích zastavěných stavebních pozemků – zbývající část plochy po umístění staveb tak bude ponechána v ZPF (převážně jako zahrady);

- § 4 odst. 1 písm. e) a f): netýkají se územně plánovací činnosti na úrovni územního plánu, ÚP nepředpokládá rekultivaci na vymezené zastavitelné ploše;
- § 4 odst. 2: celý rozsah 0,32 ha zastavitelné plochy je vymezen k odnětí ze ZPF. Odnětí této plochy lze považovat za nezbytný případ, protože jsou určena k zajištění udržitelného rozvoje obce z hlediska potřeby zachování vyváženosti jeho tří základních pilířů (viz Rozbor udržitelného rozvoje území ÚAP);
- § 4 odst. 3: k takto nezbytně dotčeným nepatří půdy I. a II. třídy ochrany, protože nejsou řešením Změny č. 3 dotčeny;
- § 4 odst. 4: při vyhodnocení Změny č. 3 se neuplatní – viz odst. 3 výše.

Předkládané řešení je invariantní a bylo vyhodnoceno v rámci procesu pořízení Změny č. 3, je proto považováno za nejvýhodnější z hledisek uvedených v § 5 odst. 1 zákona č. 334/1992 Sb.

Zábory ZPF v členění dle způsobu využití a jednotlivých ploch jsou zakresleny v samostatném výkresu.

Změna č. 3 navrácí do ZPF plochu SV v rozsahu 0,35 ha V. třídy ochrany jako kompenzaci Změnou č. 3 vymezené zastavitelné plochy.

Vyhodnocení předpokládaných důsledků navrhovaného řešení na PUPFL

Změna č. 3 nevymezuje plochy změn na PUPFL.

TABULKOVÁ ČÁST PŘEDPOKLÁDANÝCH ZÁBORŮ PŮDNÍHO FONDU

Vysvětlivky:

| | |
|--|---|
| | plocha převzatá v rozsahu i funkci z předchozí ÚPD |
| | plocha převzatá v rozsahu z předchozí ÚPD, funkce změněna |
| | plocha převzatá ve funkci z předchozí ÚPD, rozsah změněn – viz údaje pod tabulkou |
| | plocha bez vazby na předchozí ÚPD |

| Označení plochy / koridoru | Navržené využití | Souhrn výměry záboru [ha] | Výměra záboru podle tříd ochrany [ha] | | | | | Odhad výměry záboru, na kterém bude provedena rekultivace na zemědělskou půdu | Informace o existenci závlah [ha] | Informace o existenci odvodnění [ha] | Informace o existenci staveb k ochraně pozemku před erozní činností vody [ha] | Informace podle ustanovení § 3 odst. 1 písm. g) | Dotčená výměra PUPFL [ha] |
|-------------------------------|------------------|---------------------------|---------------------------------------|-----|------|-----|------|---|-----------------------------------|--------------------------------------|---|---|---------------------------|
| | | | I. | II. | III. | IV. | V. | | | | | | |
| Z.1-Z3 | SV | 0,32 | - | - | - | - | 0,32 | - | - | - | - | - | - |
| SV – smíšené obytné venkovské | | 0,32 | 0 | 0 | 0 | 0 | 0,32 | 0 | 0 | 0 | 0 | 0 | 0 |
| | | | | | | | | | | | | | |
| Předpokládaný zábor celkem | | 0,32 | 0 | 0 | 0 | 0 | 0,32 | 0 | 0 | 0 | 0 | 0 | 0 |

• TABULKOVÁ ČÁST PLOCH NAVRÁCENÝCH DO PŮDNÍHO FONDU

| Označení plochy / koridoru | Navržené využití | Souhrn výměry záboru [ha] | Výměra záboru podle tříd ochrany [ha] | | | | | Odhad výměry záboru, na kterém bude provedena rekultivace na zemědělskou půdu | Informace o existenci závlah [ha] | Informace o existenci odvodnění [ha] | Informace o existenci staveb k ochraně pozemku před erozní činností vody [ha] | Informace podle ustanovení § 3 odst. 1 písm. g) | Dotčená výměra PUPFL [ha] |
|--------------------------------|------------------|---------------------------|---------------------------------------|-----|------|-----|------|---|-----------------------------------|--------------------------------------|---|---|---------------------------|
| | | | I. | II. | III. | IV. | V. | | | | | | |
| Z.4 | SV | 0,35 | - | - | - | - | 0,35 | - | - | - | - | - | - |
| SV – smíšené obytné venkovské | | 0,35 | 0 | 0 | 0 | 0 | 0,35 | 0 | 0 | 0 | 0 | 0 | 0 |
| Předpokládané navrácení celkem | | 0,35 | 0 | 0 | 0 | 0 | 0,35 | 0 | 0 | 0 | 0 | 0 | 0 |

II.1.p) TEXT ÚZEMNÍHO PLÁNU S VYZNAČENÍM ZMĚN

I.1.a) VYMEZENÍ ZASTAVĚNÉHO ÚZEMÍ, VČETNĚ STANOVENÍ DATA, K NĚMUŽ JE VYMEZENO

ÚP Pohledy vymezuje v k.ú. Pohledy a k.ú. Horní Hynčina hranice ZÚ dle stavu ke dni ~~6.8.2019~~ 1.6.2023.

ZÚ je vymezeno ve výkresech grafické části ÚP:

I.2.a. Výkres základního členění území

1 : 5 000,

I.2.b. Hlavní výkres

1 : 5 000.

I.1.b) ZÁKLADNÍ KONCEPCE ROZVOJE ÚZEMÍ OBCE, OCHRANY A ROZVOJE JEHO HODNOT

ÚP stanovuje koncepci rozvoje území obce založenou na vyváženém rozvoji obou jejích částí v krajině lesní, lesozemědělské a zemědělské při respektování limitů využití území a při ochraně hodnot v území existujících.

Pro zachování krajinného rázu a posilování ekologické stability území – tedy pro ochranu a rozvoj přírodních hodnot – ÚP stanovuje koncepci uspořádání krajiny spočívající v respektování vymezených stabilizovaných ploch v krajině a naplnění plochy změny v krajině včetně koncepce ÚSES.

Pro zachování sídelní struktury obce a urbanistické kompozice jejích sídel a pro zkvalitňování podmínek pro životní prostředí a hospodářský rozvoj – tedy pro ochranu a rozvoj kulturních a civilizačních hodnot – ÚP stanovuje urbanistickou koncepci spočívající v respektování vymezených stabilizovaných ploch v ZÚ a v naplňování zastavitelných ploch uvnitř ZÚ nebo na něj navazujících.

Respektováním stanovené koncepce rozvoje území obce bude stabilizován a podpořen současný význam a funkce této obce ve struktuře osídlení Pardubického kraje v území specifické oblasti krajského významu SOBk 1 Jižní Moravsko Třebovsko.

I.1.c) URBANISTICKÁ KONCEPCE, VČETNĚ URBANISTICKÉ KOMPOZICE, VYMEZENÍ PLOCH S ROZDÍLNÝM ZPŮSOBEM VYUŽITÍ, ZASTAVITELNÝCH PLOCH, PLOCH PŘESTAVBY A SYSTÉMU SÍDELNÍ ZELENĚ

URBANISTICKÁ KONCEPCE, VČETNĚ URBANISTICKÉ KOMPOZICE

Historicky vzniklá sídelní struktura obce, tvořená poměrně kompaktně zastavěnými sídly Pohledy a Horní Hynčina a urbanistická kompozice obou těchto sídel, založená na nízkopodlažní rozvolněné až řadové volné zástavbě převážně zemědělskými usedlostmi a rodinnými domy se sedlovým až polovalbovým zastřešením je v ÚP zachována a dále rozvíjena zejména funkcemi bydlení, rekreace, občanského vybavení, veřejných prostranství, výroby, dopravní a technické infrastruktury, a to jak v rámci samostatně vymezených ploch daného způsobu využití, tak v rámci ostatních ploch s rozdílným způsobem využití, ve kterých to připouštějí jejich podmínky využití.

VYMEZENÍ PLOCH S ROZDÍLNÝM ZPŮSOBEM VYUŽITÍ

ÚP stabilizuje současné plochy ~~rekreace – plochy staveb pro rodinnou rekreaci (RI)~~ RI – rekreace individuální, které rozvíjí vymezením zastavitelné plochy v k.ú. Pohledy.

ÚP stabilizuje současné plochy ~~občanského vybavení – veřejná infrastruktura (OV), – tělovýchovná a sportovní zařízení (OS) a – hřbitovy (OH)~~ OV – občanské vybavení veřejné, OS – občanské vybavení – sport a OH – občanské vybavení – hřbitovy.

ÚP stabilizuje plochy ~~veřejných prostranství – veřejná zeleň (ZV)~~ PU – veřejná prostranství všeobecná.

ÚP stabilizuje současné plochy ~~smíšené obytné – venkovské (SV)~~ SV – smíšené obytné venkovské a vymezuje zastavitelné plochy, které doplňují ZÚ nebo na něj navazují, v obou k.ú.

ÚP stabilizuje plochy ~~dopravní infrastruktury – silniční – silnice II. a III. třídy (DS1) DS.1 – doprava silniční – silnice II. a III. třídy a – silniční – místní komunikace (DS2) tvořené silniční sítí a místními komunikacemi DS.2 – doprava silniční – vybrané ostatní komunikace a plochy technické infrastruktury – inženýrské sítě (TI)~~ TW – vodní hospodářství. V k.ú. Horní Hynčina vymezuje koridor dopravní infrastruktury nadmístního významu pro silnici I/43.

ÚP vymezuje zastavitelné plochy ~~výroby a skladování – drobná a řemeslná výroba (VD) VD – výroba drobná a služby~~ ÚP stabilizuje plochy výroby a skladování – zemědělská výroba (VZ) VZ – výroba zemědělská a lesnická a – výroba elektrické energie (VE) VE – výroba energie z obnovitelných zdrojů, které rozvíjí zastavitelnými plochami v k.ú. Horní Hynčina.

V nezastavěném území ÚP stabilizuje současné plochy ~~vodní a vodohospodářské (W) WU – vodní a vodohospodářské všeobecné~~ a plochy ~~lesní (NL) LU – lesní všeobecné~~, které rozvíjí. ÚP dále stabilizuje plochy ~~zemědělské (NZ) AU – zemědělské všeobecné~~, plochy ~~přírodní (NP) NU – přírodní všeobecné~~ a plochy MU – smíšené nezastavěného území všeobecné – přírodní priority, vodohospodářské zájmy, ochranné a protierozní (NSpvo) ochrana proti ohrožení území.

VYMEZENÍ ZASTAVITELNÝCH PLOCH

ÚP vymezuje následující zastavitelné plochy s rozdílným způsobem využití, ~~včetně zastavitelných ploch (Z*) určených k zastavení rozhodnutím či souhlasem, které nabyly právní moci, avšak příslušná stavba či využití nejsou dosud zapsány v KN:~~

| Způsob využití (zkratka) | Katastrální území | Označení | Rozloha (ha) |
|---|--------------------|-------------------------|-----------------------------|
| Plochy rekreace – plochy staveb pro rodinnou rekreaci (RI) <u>RI – rekreace individuální</u> | k.ú. Pohledy | Z ₁₈ | 0,18 |
| Plochy smíšené obytné – venkovské (SV) <u>SV – smíšené obytné venkovské</u> | k.ú. Pohledy | Z ₁ | 0,82 |
| | | Z ₂ | 0,68 |
| | k.ú. Horní Hynčina | Z ₃ | 1,05 |
| | | Z _{4*} | 0,61 <u>0,26</u> |
| | | Z ₇ | 0,38 |
| | | Z ₈ | 0,42 |
| | | Z ₉ | 0,41 |
| | | Z ₁₁ | 0,32 |
| | | Z ₁₂ | 1,32 |
| | | Z ₁₃ | 0,32 |
| | | <u>Z_{1-Z3}</u> | <u>0,32</u> |
| Plochy výroby a skladování – drobná a řemeslná výroba (VD) <u>VD – výroba drobná a služby</u> | k.ú. Horní Hynčina | Z ₁₄ | 0,78 |
| | | Z ₁₅ | 0,19 |
| Plochy výroby a skladování – výroba elektrické energie (VE) <u>VE – výroba energie z obnovitelných zdrojů</u> | k.ú. Horní Hynčina | Z _{16*} | 1,62 |
| | | Z ₁₇ | 1,49 |

VYMEZENÍ PLOCH PŘESTAVBY

ÚP nevymezuje plochy přestavby.

VYMEZENÍ SYSTÉMU SÍDELNÍ ZELENĚ

ÚP stabilizuje systém sídelní zeleně, který tvoří kvalitní plochy současné vzrostlé zeleně zastoupené v rámci všech ploch s rozdílným způsobem využití v ZÚ a samostatně vymezené plochy ~~veřejných prostranství – veřejná zeleň (ZV)~~ PU – veřejná prostranství všeobecná. Jeho rozvoj se dále připouští jak v ZÚ, tak ve vymezených plochách změn.

I.1.d) KONCEPCE VEŘEJNÉ INFRASTRUKTURY, VČETNĚ PODMÍNEK PRO JEJÍ UMÍSTĚOVÁNÍ, VYMEZENÍ PLOCH A KORIDORŮ PRO VEŘEJNOU INFRASTRUKTURU, VČETNĚ STANOVENÍ PODMÍNEK PRO JEJICH VYUŽITÍ

DOPRAVNÍ INFRASTRUKTURA

SILNIČNÍ DOPRAVA

ÚP respektuje současné vedení silnice II. třídy (II/366) a silnice III. třídy (III/3667) po stabilizovaných plochách ~~dopravní infrastruktury silniční – silnice II. a III. třídy (DS1)~~ DS.1 – doprava silniční – silnice II. a III. třídy, stejně jako současné vedení místních komunikací po stabilizovaných plochách ~~dopravní infrastruktury – místní komunikace (DS2)~~ DS.2 – doprava

silniční – vybrané ostatní komunikace, tvořících společně základní dopravní obslužný systém obce.

ÚP vymezuje v k.ú. Horní Hynčina koridor dopravní infrastruktury ~~silniční~~ nadmístního významu ~~GD-CNZ~~.D19 pro přeložku silnice I/43.

ÚP připouští rozvoj tohoto systému v rámci ploch s rozdílným způsobem využití v souladu s podmínkami jejich využití s cílem zajištění optimální prostupnosti území a dostupnosti jeho jednotlivých částí.

TECHNICKÁ INFRASTRUKTURA

ZÁSOBOVÁNÍ VODOU

ÚP respektuje současný systém zásobování obce pitnou vodou z veřejného skupinového vodovodu se zdroji v řešeném území, jejichž vydatnost je dostatečná pro zásobování ZÚ i zastavitelných ploch.

ÚP připouští rozvoj současného systému v rámci ploch s rozdílným způsobem využití v souladu s podmínkami jejich využití s cílem zásobování všech odběrných míst.

ZNEŠKODŇOVÁNÍ ODPADNÍCH VOD

ÚP respektuje současný (individuální) systém zneškodňování odpadních vod s ohledem na stávající charakter zástavby.

ÚP připouští realizaci kanalizačního systému v rámci ploch s rozdílným způsobem využití v souladu s podmínkami jejich využití s cílem napojení většiny zdrojů odpadních vod.

ZÁSOBOVÁNÍ ELEKTRICKOU ENERGIÍ

ÚP respektuje současný elektroenergetický systém zásobování obce.

ÚP připouští rozvoj tohoto systému v rámci ploch s rozdílným způsobem využití v souladu s podmínkami jejich využití s cílem zásobování všech odběrných míst.

ZÁSOBOVÁNÍ PLYNEM

Obec není plynofikována.

ÚP připouští plynofikaci obce v rámci ploch s rozdílným způsobem využití v souladu s podmínkami jejich využití s cílem zásobování všech zájemců o napojení.

TELEKOMUNIKACE

ÚP respektuje současný telekomunikační systém.

ÚP připouští rozvoj tohoto systému v rámci ploch s rozdílným způsobem využití v souladu s podmínkami jejich využití s cílem připojení všech uživatelů.

NAKLÁDÁNÍ S ODPADY

ÚP respektuje současný systém nakládání s odpady.

ÚP připouští rozvoj tohoto systému v rámci ploch s rozdílným způsobem využití v souladu s podmínkami jejich využití s cílem soustavného zkvalitňování životního prostředí.

OBČANSKÉ VYBAVENÍ

ÚP respektuje samostatně vymezené stabilizované plochy ~~pro občanské vybavení – veřejná infrastruktura (OV)~~ OV – občanské vybavení veřejné a ~~tělovýchovná a sportovní~~

~~zařízení (OS)~~ OS – občanské vybavení – sport a ~~– hřbitovy (OH)~~ OH – občanské vybavení – hřbitovy.

ÚP dále respektuje občanské vybavení, jež je součástí ploch ~~smíšených obytných – venkovských (SV)~~ SV – smíšené obytné venkovské.

ÚP připouští další rozvoj v rámci ploch s rozdílným způsobem využití v souladu s podmínkami jejich využití s cílem zkvalitnění podmínek pro soudržnost společnosti obyvatel území.

VEŘEJNÁ PROSTRANSTVÍ

ÚP respektuje všechny současné prostory přístupné každému bez omezení a sloužící obecnému užívání, samostatně vymezené jako plochy ~~veřejných prostranství – veřejná zeleň (ZV)~~ PU – veřejná prostranství všeobecná.

ÚP připouští další rozvoj v rámci ploch s rozdílným způsobem využití v souladu s podmínkami jejich využití s cílem zkvalitnění životního prostředí.

V této kapitole výše vymezené plochy budou využívány v souladu s podmínkami stanovenými v kapitole I.1.f) tohoto ÚP.

I.1.e) KONCEPCE USPOŘÁDÁNÍ KRAJINY, VČETNĚ VYMEZENÍ PLOCH S ROZDÍLNÝM ZPŮSOBEM VYUŽITÍ, PLOCH ZMĚN V KRAJINĚ A STANOVENÍ PODMÍNEK PRO JEJICH VYUŽITÍ, ÚZEMNÍ SYSTÉM EKOLOGICKÉ STABILITY, PROSTUPNOST KRAJINY, PROTIEROZNÍ OPATŘENÍ, OCHRANA PŘED POVODNĚMI, REKREACE, DOBÝVÁNÍ LOŽISEK NEROSTNÝCH SUROVIN, CIVILNÍ OCHRANA A HAVARIJNÍ PLÁNOVÁNÍ, OBRANA A BEZPEČNOST STÁTU

KONCEPCE USPOŘÁDÁNÍ KRAJINY

Historicky vzniklé uspořádání krajiny na území obce je v ÚP zachováno a dále rozvíjeno v nezastavěném území především lesní a nelesní zelení, případně jinými funkcemi dle § 18 odst. 5 stavebního zákona, jako součást krajiny 05 Svitavsko – Orlickoústecko.

Na území obce bude uspořádání krajiny rozvíjeno jako krajina zemědělská na severozápadě, lesní při severovýchodní hranici a lesozemědělská na zbývajícím území.

VYMEZENÍ PLOCH S ROZDÍLNÝM ZPŮSOBEM VYUŽITÍ, PLOCH ZMĚN V KRAJINĚ A STANOVENÍ PODMÍNEK PRO JEJICH VYUŽITÍ

ÚP v nezastavěném území vymezuje následující plochy s rozdílným způsobem využití, včetně ploch změn v krajině (K), ~~a to i těch (K*) ke změně využití určených rozhodnutím či souhlasem, které nabyly právní moci, avšak příslušné využití není dosud zapsáno v KN:~~

~~Plochy dopravní infrastruktury – silniční – silnice II. a III. třídy (DS1)~~

DS.1 – doprava silniční – silnice II. a III. třídy

ÚP respektuje stabilizované plochy tohoto charakteru.

~~Plochy dopravní infrastruktury – silniční – místní komunikace (DS2)~~

DS.2 – doprava silniční – vybrané ostatní komunikace

ÚP respektuje stabilizované plochy tohoto charakteru.

Plochy vodní a vodohospodářské (W)WU – vodní a vodohospodářské všeobecné

ÚP respektuje stabilizované plochy tohoto charakteru a vymezuje plochy změn v krajině K₃^{*}, K₄, K₅ a K₆ v k.ú. Horní Hynčina.

| Způsob využití (zkratka) | Označení | Rozloha (ha) |
|--|-----------------------------|--------------|
| Plochy vodní a vodohospodářské (W) <u>WU – vodní a vodohospodářské všeobecné</u> | K ₃ [*] | 0,19 |
| | K ₄ | 0,85 |
| | K ₅ | 0,37 |
| | K ₆ | 0,53 |

Plochy lesní (NL)LU – lesní všeobecné

ÚP respektuje stabilizované plochy tohoto charakteru a vymezuje v k.ú. Pohledy plochu změny v krajině K₂^{*}.

| Způsob využití (zkratka) | Označení | Rozloha (ha) |
|---|-----------------------------|--------------|
| Plochy lesní (NL) <u>LU – lesní všeobecné</u> | K ₂ [*] | 1,48 |

Plochy zemědělské (NZ)AU – zemědělské všeobecné

ÚP respektuje stabilizované plochy tohoto charakteru, které nejsou určeny pro jiný způsob využití.

Plochy přírodní (NP)NU – přírodní všeobecné

ÚP respektuje stabilizované plochy tohoto charakteru.

Plochy MU – smíšené nezastavěného území všeobecné – přírodní priority, vodohospodářské zájmy, ochranné a protierozní (NSpvo) ochrana proti ohrožení území

ÚP respektuje stabilizované plochy tohoto charakteru.

V této kapitole výše vymezené plochy budou využívány v souladu s podmínkami stanovenými v kapitole I.1.f) tohoto ÚP.

ÚZEMNÍ SYSTÉM EKOLOGICKÉ STABILITY

ÚP vymezuje prvky ÚSES – nadregionální biocentrum NC₄₇ Boršov-Loučský les, regionální biokoridor RK₁₃₈₉ Boršov, Loučský les – Rudenské lesy a místní (lokální) biocentra LC₁ Skřivánčí stráň, LC₂ U zadního, LC₃ Ke Sklenému, LC₄ Březovský les, LC₅ Hynkův les, LC₆ Kopec, LC₇ Velký les, LC₈ Nad kostelem, LC₉ Vodní, LC₁₀ U Huberta, LC₁₁ U silnice a místní (lokální) biokoridory LK₁ až LK₅. Vymezené skladebné prvky ÚSES jsou funkční.

Na plochách prvků ÚSES a v jejich blízkosti je nutné vyloučit činnosti, které by mohly vést k trvalému ochuzení druhové bohatosti, ke snížení ekologické stability a narušení funkčnosti, včetně trvalého zneprůchodnění nebo přerušení kontinuity ÚSES, dále umísťování nových staveb v biocentrech, neprůchodného oplocení nebo ohrazení, nových staveb (kromě liniové dopravní a technické infrastruktury vedené nejkratším možným směrem) v biokoridorech. Údržba a opravy současné dopravní a technické infrastruktury se přípouští. Při výsadbě a obnově prvků ÚSES používat výhradně původní druhy rostlin odpovídající stanovištním podmínkám, nepřipustná je výsadba rychle rostoucích dřevin pro energetické využití.

PROSTUPNOST KRAJINY

Dopravní prostupnost

Pro účel dopravní prostupnosti bude nadále využívána síť pozemních komunikací, která je akceptována jako samostatně vymezené plochy DS₁ a DS₂. ÚP přípouští zvyšování prostupnosti krajiny dalším rozšiřováním a obnovou cestní sítě.

ÚP přípouští dotvoření současného systému nemotorové dopravy v rámci všech ploch s rozdílným způsobem využití v souladu s podmínkami jejich využití.

Biologická prostupnost

Biologická prostupnost území je mírně omezená. ÚP pro její zlepšování vymezuje prvky ÚSES s potřebou zachování jejich plné funkčnosti a přípouští doplňování krajinné zeleně a zlepšování migračních podmínek v tocích.

PROTIEROZNÍ OPATŘENÍ

ÚP přípouští opatření tohoto charakteru v celém území.

OCHRANA PŘED POVODNĚMI

ÚP přípouští opatření tohoto charakteru v celém území.

REKREACE

ÚP respektuje stabilizovanou rodinnou rekreaci v plochách ~~rekreace – plochy staveb pro rodinnou rekreaci (RI)~~ RI – rekreace individuální a v plochách ~~smíšených obytných venkovských (SV)~~ SV – smíšené obytné venkovské, ve kterých přípouští i její rozvoj. ÚP dále vymezuje pro rozvoj rekreace v obci novou zastavitelnou plochu ~~rekreace – plochy staveb pro rodinnou rekreaci (RI)~~ RI – rekreace individuální označenou Z₁₈, jež se nachází v k.ú. Pohledy.

Pro podporu rozvoje rekreace a cestovního ruchu ÚP přípouští využívání ploch s rozdílným způsobem využití OV, OS a ZVPU v souladu s podmínkami jejich využití.

DOBÝVÁNÍ LOŽISEK NEROSTNÝCH SUROVIN

ÚP nevymezuje plochy pro dobývání ložisek nerostných surovin.

CIVILNÍ OCHRANA A HAVARIJNÍ PLÁNOVÁNÍ, OBRANA A BEZPEČNOST STÁTU

ÚP respektuje současný stabilizovaný systém civilní ochrany obyvatelstva a havarijního plánování, stejně jako zájmy obrany a bezpečnosti státu v oblasti dopravní a technické infrastruktury.

I.1.f) STANOVENÍ PODMÍNEK PRO VYUŽITÍ PLOCH S ROZDÍLNÝM ZPŮSOBEM VYUŽITÍ S URČENÍM PŘEVAŽUJÍCÍHO ÚČELU VYUŽITÍ (HLAVNÍ VYUŽITÍ), POKUD JE MOŽNÉ JEJ STANOVIT, PŘÍPUSTNÉHO VYUŽITÍ, NEPŘÍPUSTNÉHO VYUŽITÍ (VČETNĚ STANOVENÍ, VE KTERÝCH PLOCHÁCH JE VYLOUČENO UMÍSŤOVÁNÍ STAVEB, ZAŘÍZENÍ A JINÝCH OPATŘENÍ PRO ÚČELY UVEDENÉ V § 18 ODS. 5 STAVEBNÍHO ZÁKONA), POPŘÍPADĚ STANOVENÍ PODMÍNĚNÉ PŘÍPUSTNÉHO VYUŽITÍ TĚCHTO PLOCH A STANOVENÍ PODMÍNEK PROSTOROVÉHO USPOŘÁDÁNÍ, VČETNĚ ZÁKLADNÍCH PODMÍNEK OCHRANY KRAJINNÉHO RÁZU

ÚP respektuje současné členění území obce na stabilizované plochy s rozdílným způsobem využití pokrývající celé řešené území, které dotváří vymezením ploch změn (zastavitelných ploch, ploch přestavby a ploch změn v krajině).

ÚP vymezuje tyto plochy s rozdílným způsobem využití:

- ~~— plochy smíšené obytné – venkovské (SV);~~
- ~~— plochy rekreace – plochy staveb pro rodinnou rekreaci (RI);~~
- ~~— plochy občanského vybavení – veřejná infrastruktura (OV);~~
- ~~— plochy občanského vybavení – tělovýchovná a sportovní zařízení (OS);~~
- ~~— plochy občanského vybavení – hřbitovy (OH);~~
- ~~— plochy veřejných prostranství – veřejná zeleň (ZV);~~
- ~~— plochy výroby a skladování – zemědělská výroba (VZ);~~
- ~~— plochy výroby a skladování – drobná a řemeslná výroba (VD);~~
- ~~— plochy výroby a skladování – výroba elektrické energie (VE);~~
- ~~— plochy dopravní infrastruktury – silniční – silnice II. a III. třídy (DS1);~~
- ~~— plochy dopravní infrastruktury – silniční – místní komunikace (DS2);~~
- ~~— plochy technické infrastruktury – inženýrské sítě (TI);~~
- ~~— plochy vodní a vodohospodářské (W);~~
- ~~— plochy lesní (NL);~~
- ~~— plochy zemědělské (NZ);~~
- ~~— plochy přírodní (NP);~~
- ~~- plochy smíšené nezastavěného území – přírodní, vodohospodářské, ochranné a protierozní (NSpvo).~~
-
- RI – rekreace individuální.
- OV – občanské vybavení veřejné.
- OS – občanského vybavení – sport.
- OH – občanské vybavení – hřbitovy.
- PU – veřejná prostranství všeobecná.
- SV – smíšené obytné venkovské.
- DS.1 – doprava silniční – silnice II. a III. třídy.
- DS.2 – doprava silniční – vybrané ostatní komunikace.
- TW – vodní hospodářství.
- VD – výroba drobná a služby.
- VZ – výroba zemědělská a lesnická.
- VE – výroba energie z obnovitelných zdrojů.
- WU – vodní a vodohospodářské všeobecné.
- AU – zemědělské všeobecné.
- LU – lesní všeobecné.
- NU – přírodní všeobecné.
- MU.pvo – smíšené nezastavěného území všeobecné – přírodní priority, vodohospodářské zájmy, ochrana proti ohrožení území.

Z hlediska časového horizontu využití ploch sledovaného u ploch s rozdílným způsobem využití se jedná o:

- plochy stabilizované (v ploše není navržena změna využití),
- plochy změn (návrhové – kde je navržena budoucí změna využití
– Z_{z} = zastavitelná plocha, K_{z} = plocha změny v krajině).

PODMÍNKY PRO VYUŽITÍ PLOCH S ROZDÍLNÝM ZPŮSOBEM VYUŽITÍ VČETNĚ PODMÍNEK PROSTOROVÉHO USPOŘÁDÁNÍ

~~V tomto ÚP se rozumí:~~

~~hlavním využitím~~ převažující účel využití plochy, tedy účel plošně zahrnující více než 50 % rozlohy vymezené plochy, jehož realizaci ÚP nepodmiňuje splněním specifické podmínky,

~~přípustným využitím~~ takový účel využití plochy, jehož realizaci ÚP nepodmiňuje splněním specifické podmínky,

~~podmíněně přípustným využitím~~ takový účel využití plochy, jehož realizaci ÚP podmiňuje splněním specifické podmínky,

~~způsobem využití nesouvisejícím~~ s hlavním, přípustným nebo podmíněně přípustným využitím, takový účel využití, který není hlavním, přípustným nebo podmíněně přípustným využitím vyvolán nebo nepodmiňuje jeho realizaci nebo plnohodnotnou existenci (vyvolané jsou převážně přeložky inženýrských sítí, podmiňující jsou převážně nezbytná dopravní a technická infrastruktura),

~~zastavěným stavebním pozemkem~~ pozemek evidovaný v katastru nemovitostí jako stavební parcela a další pozemkové parcely zpravidla pod společným oplocením, tvořící souvislý celek s obytnými a hospodářskými budovami,

~~zastavěnou plochou pozemku~~ součet všech zastavěných ploch jednotlivých staveb, přičemž zastavěnou plochou stavby se rozumí plocha ohraničená pravoúhlými průměty vnějšího líce obvodových konstrukcí všech nadzemních i podzemních podlaží do vodorovné roviny; plochy lodžii a arkýřů se započítávají; u objektů polooodkrytých (bez některých obvodových stěn) je zastavěná plocha vymezena obalovými čarami vedenými vnějšími líci svislých konstrukcí do vodorovné roviny; u zastřešených staveb nebo jejich částí bez obvodových svislých konstrukcí je zastavěná plocha vymezena pravoúhlým průmětem střešní konstrukce do vodorovné roviny,

~~koridorem~~ plocha vymezená pro umístění vedení dopravní a technické infrastruktury nebo opatření nestavební povahy,

~~vedlejší stavbou~~ stavba, která se stavbou hlavní svým účelem užívání nebo umístěním souvisí a která zabezpečuje užitelnost stavby hlavní nebo doplňuje účel užívání stavby hlavní,

~~stabilizovaným~~ (objektem) rodinný dům, bytový dům či jiná stavba, která byla zapsána do KN před datem vymezení hranice ZÚ tímto ÚP,

~~rekreací – cestovním ruchem~~ aktivní či pasivní trávení volného času směřující k obnově těla nebo mysli, pobyty turistů v území vyvolané jeho poznáváním nebo rekreací či prací v něm, včetně činností s nimi souvisejícími či jimi vyvolanými,

~~službami~~ (bez přívlastku „sociální“ či „zdravotní“) hospodářské činnosti uspokojující určitou individuální potřebu, hrazené ze soukromých zdrojů, jejichž výsledkem je užitečný efekt v případě služeb nevýrobního charakteru či výrobek v případě služeb výrobního charakteru,

~~obchodním prodejem~~ prodej zboží v maloobchodním zařízení zahrnujícím prodejní plochy zastřešené i nezastřešené, včetně souvisejících administrativních a technických provozů (kanceláře, šatny, sklady, komunikace apod.),

~~spolkovou činností~~ činnost spolků či sdružení, která je zaměřena pouze na členy spolku (sportovní kluby, myslivecká sdružení apod.), nebo na veřejně prospěšné cíle (např. sociální,

~~vzdělávací nebo informační aktivity), popř. cíle smíšené,~~

~~stavbou hlavní stavba, která určuje účel výstavby souboru staveb,~~

~~nemotorovou dopravou všechny druhy dopravy nevyužívající motorový pohon – tedy doprava pěší, cyklistická, lyžařská a hipodopra, včetně bezmotorové dopravy vodní,~~

~~drobným chovatelstvím a pěstitelstvím chov hospodářských a jiných zvířat či živočichů a pěstování rostlin, které nejsou provozované jako podnikatelské činnosti a jejichž negativní vlivy neovlivní pozemky sousední,~~

~~zelení sídelní zatravněné plochy, keře a stromy v ZÚ a zastavitelných plochách, kromě pozemků zemědělsky nebo lesnický obhospodařovaných,~~

~~zelení krajinnou zatravněné plochy, keře a stromy v nezastavěném území, kromě pozemků zemědělsky nebo lesnický obhospodařovaných,~~

~~zelení veřejnou zeleň sídelní na pozemcích přístupných veřejnosti,~~

~~podmínkami prostorového uspořádání~~

~~– výšková regulace zástavby – rozdíl nadmořských výšek nejvyššího bodu stavby a nejnižší položeného místa průniku jejich konstrukcí úrovní rostlého (neupraveného) terénu udaný v m nebo vztah k výškové hladině okolní či stabilizované zástavby,~~

~~– rozmezí výměry – nejmenší a největší přípustná rozloha budoucího „zastavěného stavebního pozemku“,~~

~~– intenzita využití – největší přípustný podíl rozlohy budoucí „zastavěné plochy pozemku“ na rozloze budoucího „zastavěného stavebního pozemku“ či největší přípustný podíl součtu rozloh budoucí „zastavěné plochy pozemku“ na celkové rozloze vymezené plochy, udaný v %.~~

ÚP stanovuje pro využití ploch s rozdílným způsobem využití tyto podmínky:

~~Plochy rekreace – plochy staveb pro rodinnou rekreaci (RI)~~

RI – rekreace individuální

Hlavní využití:

- rodinná rekreace, v ploše Z₁₈ pouze 1 stavba hlavní bez staveb vedlejších a oplocení.

Přípustné využití:

- sídelní zeleň,
- dopravní infrastruktura,
- technická infrastruktura,
- nemotorová doprava.

Nepřípustné využití:

- způsob využití nesouvisející s hlavním nebo přípustným využitím.

Podmíněně přípustné využití:

- není stanoveno.

~~Plochy občanského vybavení – veřejná infrastruktura (OV)~~

OV – občanské vybavení veřejné

Hlavní využití:

- občanské vybavení (vzdělávání a výchova, sociální služby, péče o rodinu, zdravotní služby, kultura, tělovýchova a sport, veřejná správa, ochrana obyvatelstva, spolková činnost).

Přípustné využití:

- občanské vybavení (ubytování pro rekreaci a cestovní ruch, stravování, služby),
- veřejná prostranství,
- sídelní zeleň,

- dopravní infrastruktura,
- technická infrastruktura,
- nemotorová doprava.

Nepřípustné využití:

- způsob využití nesouvisející s hlavním nebo přípustným využitím.

Podmíněně přípustné využití:

- není stanoveno.

~~Plochy občanského vybavení – tělovýchovná a sportovní zařízení (OS)~~

OS – občanské vybavení – sport

Hlavní využití:

- občanské vybavení (tělovýchova a sport).

Přípustné využití:

- občanské vybavení (kultura, ochrana obyvatelstva, stravování, ubytování, služby, spolková činnost),
- veřejná prostranství,
- sídelní zeleň,
- dopravní infrastruktura,
- technická infrastruktura,
- nemotorová doprava.

Nepřípustné využití:

- způsob využití nesouvisející s hlavním nebo přípustným využitím.

Podmíněně přípustné využití:

- není stanoveno.

~~Plochy občanského vybavení – hřbitovy (OH)~~

OH – občanské vybavení – hřbitovy

Hlavní využití:

- občanské vybavení (veřejné pohřebiště).

Přípustné využití:

- veřejná prostranství,
- sídelní zeleň (veřejná zeleň).

Nepřípustné využití:

- způsob využití nesouvisející s hlavním nebo přípustným využitím.

Podmíněně přípustné využití:

- není stanoveno.

~~Plochy veřejných prostranství – veřejná zeleň (ZV)~~

PU – veřejná prostranství všeobecná

Hlavní využití:

- sídelní zeleň (veřejná zeleň).

Přípustné využití:

- občanské vybavení (tělovýchova a sport) kromě staveb charakteru budovy,
- dopravní infrastruktura,
- technická infrastruktura,
- nemotorová doprava.

Nepřípustné využití:

- způsob využití území nesouvisející s hlavním nebo přípustným využitím.

Podmíněně přípustné využití:

- není stanoveno.

Plochy smíšené obytné – venkovské (SV)

SV – smíšené obytné venkovské

Přípustné využití:

- bydlení,
- rodinná rekreace,
- občanské vybavení (vzdělávání a výchova, sociální služby, péče o rodinu, zdravotní služby, kultura, veřejná správa, ochrana obyvatelstva, obchodní prodej o výměře do 200 m², tělovýchova a sport, ubytování pro rekreaci a cestovní ruch, stravování, služby, spolková činnost,
- drobné chovatelství a pěstitelství,
- veřejná prostranství,
- sídelní zeleň,
- dopravní infrastruktura,
- technická infrastruktura,
- nemotorová doprava.

Nepřípustné využití:

- způsob využití nesouvisející s přípustným nebo podmíněně přípustným využitím.

Podmíněně přípustné využití:

- výroba a skladování do 100 m² plochy provozovny a skladu za podmínky, že jejich provozování a technické zařízení nenaruší užívání staveb a zařízení v jejich okolí, nesníží kvalitu prostředí souvisejícího území, které svým charakterem a kapacitou nezvýší nad míru přípustnou dopravní zátěž v území a které slouží zejména obyvatelům v této ploše,
- bydlení v plochách Z₃ a Z₄* za podmínky, že v nich nesmí být překročeny hygienické limity hluku stanovené pro bydlení (z provozu stávajících větrných elektráren).

Plochy dopravní infrastruktury – silniční – silnice II. a III. třídy (DS1)

DS.1 – doprava silniční – silnice II. a III. třídy

Hlavní využití:

- doprava po pozemní komunikaci charakteru silnic II. a III. třídy,
- dopravní zařízení a vybavení pro silniční dopravu.

Přípustné využití:

- veřejná prostranství,
- sídelní zeleň, krajinná zeleň,
- technická infrastruktura,
- nemotorová doprava.

Nepřípustné využití:

- způsob využití nesouvisející s hlavním nebo přípustným využitím.

Podmíněně přípustné využití:

- není stanoveno.

Plochy dopravní infrastruktury – silniční – místní komunikace (DS2)

DS.2 – doprava silniční – vybrané ostatní komunikace

Hlavní využití:

- doprava po pozemních komunikacích charakteru místních komunikací,
- dopravní zařízení a vybavení pro silniční dopravu.

Přípustné využití:

- veřejná prostranství,
- sídelní zeleň, krajinná zeleň,
- technická infrastruktura,
- nemotorová doprava.

Nepřípustné využití:

- způsob využití nesouvisející s hlavním nebo přípustným využitím.

Podmíněně přípustné využití:

- není stanoveno.

Plochy technické infrastruktury – inženýrské sítě (TI)

TW – vodní hospodářství

Hlavní využití:

- technická infrastruktura (zásobování vodou, zneškodňování odpadních vod, energetika).

Přípustné využití:

- není stanoveno.

Nepřípustné využití:

- způsob využití nesouvisející s hlavním využitím.

Podmíněně přípustné využití:

- není stanoveno.

Plochy výroby a skladování – drobná a řemeslná výroba (VD)

VD – výroba drobná a služby

Hlavní využití:

- malovýroba, řemeslná výroba a služby.

Přípustné využití:

- občanské vybavení (obchodní prodej, věda a výzkum),
- sídelní zeleň (ochranná a izolační zeleň),
- dopravní infrastruktura,
- technická infrastruktura.

Nepřípustné využití:

- stavby, zařízení a využití území nesouvisející s hlavním, přípustným nebo podmíněně přípustným využitím.

Podmíněně přípustné využití:

- hlavní využití v plochách Z₁₄ a Z₁₅ za podmínky, že hluková zátěž z činnosti na nich nebude překračovat přípustné limity hluku na hranici těchto ploch (vůči stávající i navrhované bytové zástavbě).

Plochy výroby a skladování – zemědělská výroba (VZ)

VZ – výroba zemědělská a lesnická

Hlavní využití:

- zemědělská výroba a skladování pro zemědělství.

Přípustné využití:

- občanské vybavení související se zemědělskou výrobou a skladováním,

- bydlení ve stabilizovaných stavbách pro bydlení,
- nezemědělská výroba a skladování,
- sídelní zeleň (ochranná a izolační zeleň),
- dopravní infrastruktura,
- technická infrastruktura,
- vodohospodářské využití.

Nepřípustné využití:

- způsob využití nesouvisející s hlavním nebo přípustným využitím.

Podmíněně přípustné využití:

- není stanoveno.

~~Plochy výroby a skladování – výroba elektrické energie (VE)~~

VE – výroba energie z obnovitelných zdrojů

Hlavní využití:

- výroba energie z obnovitelných zdrojů (větrné elektrárny).

Přípustné využití:

- dopravní infrastruktura,
- technická infrastruktura,
- sídelní zeleň.

Nepřípustné využití:

- způsob využití nesouvisející s hlavním nebo přípustným využitím.

Podmíněně přípustné využití:

- není stanoveno.

~~Plochy vodní a vodohospodářské (W)~~

WU – vodní a vodohospodářské všeobecné

Hlavní využití:

- vodohospodářské využití včetně rybářství.

Přípustné využití:

- sídelní zeleň, krajinná zeleň,
- dopravní infrastruktura,
- technická infrastruktura,
- nemotorová doprava,
- ÚSES.

Nepřípustné využití:

- způsob využití nesouvisející s hlavním nebo přípustným využitím.

Podmíněně přípustné využití:

- není stanoveno.

~~Plochy zemědělské (NZ)~~

AU – zemědělské všeobecné

Hlavní využití:

- zemědělské využití.

Přípustné využití:

- krajinná zeleň,
- dopravní infrastruktura,
- technická infrastruktura,
- nemotorová doprava,
- vodohospodářské využití,
- myslivost, rybářství,
- ÚSES.

Nepřípustné využití:

- způsob využití nesouvisející s hlavním nebo přípustným využitím.
- Podmíněně přípustné využití:
- není stanoveno.
-

Plochy lesní (NL)

LU – lesní všeobecné

Hlavní využití:

- hospodaření v lesích,
- obecné užívání lesa.

Přípustné využití:

- dopravní infrastruktura,
- technická infrastruktura,
- nemotorová doprava,
- vodohospodářské využití,
- myslivost, rybářství,
- ÚSES.

Nepřípustné využití:

- způsob využití nesouvisející s hlavním nebo přípustným využitím.

Podmíněně přípustné využití:

- není stanoveno.
-

Plochy přírodní (NP)

NU – přírodní všeobecné

Hlavní využití:

- mimolesní přírodní a přírodě blízká společenstva registrovaných VKP.

Přípustné využití:

- není stanoveno.

Nepřípustné využití:

- způsob využití nesouvisející s hlavním nebo podmíněně přípustným využitím.

Podmíněně přípustné využití:

- dopravní infrastruktura,
- technická infrastruktura,
- nemotorová doprava,
- zemědělské a lesnické využití,
- vodohospodářské využití,
- myslivost,

a to vždy za podmínky, že trvale negativně neovlivní hlavní využití.

Plochy smíšené nezastavěného území – přírodní, vodohospodářské, ochranné a protierozní (NSpvo)

MU.pwo – smíšené nezastavěného území všeobecné – přírodní priority, vodohospodářské zájmy, ochrana proti ohrožení území

Přípustné využití:

- krajinná zeleň,
- vodohospodářské využití,
- dopravní infrastruktura,
- technická infrastruktura,
- nemotorová doprava,
- ÚSES.

Nepřípustné využití:

- způsob využití nesouvisející s přípustným využitím.

Podmíněně přípustné využití:

- není stanoveno.

Stanovení ploch, ve kterých je vyloučeno umístování staveb, zařízení a jiných opatření pro účely uvedené v § 18 odst. 5 stavebního zákona

ÚP plochy tohoto charakteru nestanovuje.

Obecné podmínky:

- při umístování staveb ve vzdálenosti do 50 m od okraje lesa musí být na náklady stavebníka provedena nezbytně nutná opatření, kterými budou jeho pozemky, stavby a zařízení zabezpečena před škodami způsobenými pádem stromů nebo jejich částí, přesahem větví a kořenů, zastíněním atd. z PUPFL,
- při umístování záměrů do ploch, zasahujících do stávajících melioračních zařízení, je nutné zajistit technickým řešením zachování funkčnosti stávajících melioračních zařízení,
- při umístování záměrů je nutné prověřit erozní ohrožení dané lokality a v případě potřeby navrhnout opatření k zajištění záměrů proti vodní erozi.

PODMÍNKY PROSTOROVÉHO USPOŘÁDÁNÍ, VČETNĚ ZÁKLADNÍCH PODMÍNEK OCHRANY KRAJINNÉHO RÁZU

Na podporu stanovené urbanistické koncepce, koncepce uspořádání krajiny a pro podporu ochrany a rozvoje hodnot území ÚP stanovuje tyto podmínky prostorového uspořádání ploch (pro plochy RI, OV, OS, OH, ZVPU, DS.1, DS.2, TITW, VD, VZ, VE, WU, NZAU, NLLU, NPU, NSpveMU.pwo se nestanovují):

SV

- výšková regulace zástavby – ve stabilizovaných plochách respektovat hladinu současné zástavby, v plochách změn respektovat nejvyšší hladinu současné okolní zástavby
- rozmezí výměry – 1 000 až 2 000 m²
- intenzita využití – max. 40 %

a základní podmínky ochrany krajinného rázu:

- záměry na provedení změn v území budou respektovat charakter a strukturu současné okolní zástavby a harmonické měřítko,
- v plochách přiléhajících k vodním tokům navazovat přímo na okraj toku zelení,
- vedení technické infrastruktury umísťovat přednostně pod zem,
- v ZÚ a v zastavitelných plochách na budovách připustit umístování systémů využívajících sluneční energii,
- zvyšovat pestrost krajiny, zejména obnovou a doplňováním krajinné zeleně,
- doplnit liniovou zeleň podél komunikací v ZÚ a zastavitelných plochách,
- v nezastavěném území nepřipustit umístování zařízení pro reklamu.

I.1.g) VYMEZENÍ VEŘEJNĚ PROSPĚŠNÝCH STAVEB, VEŘEJNĚ PROSPĚŠNÝCH OPATŘENÍ, STAVEB A OPATŘENÍ K ZAJIŠŤOVÁNÍ OBRANY A BEZPEČNOSTI STÁTU A PLOCH PRO ASANACI, PRO KTERÉ LZE PRÁVA K POZEMKŮM A STAVBÁM VYVLASTNIT

ÚP vymezuje tuto veřejně prospěšnou stavbu, pro kterou lze práva k pozemkům a stavbám vyvlastnit:

~~VD1~~ VD.D19 dopravní infrastruktura – ~~silniční (DS)~~ – přeložka silnice I/43 Březová nad Svitavou (~~GD-CNZ~~ D19) v k.ú. Horní Hynčina, a to včetně vedlejších staveb.

ÚP nevymezuje veřejně prospěšná opatření, stavby a opatření k zajišťování obrany a bezpečnosti státu ani plochy pro asanaci, pro které lze práva k pozemkům a stavbám vyvlastnit.

I.1.h) VYMEZENÍ VEŘEJNĚ PROSPĚŠNÝCH STAVEB A VEŘEJNÝCH PROSTRANSTVÍ, PRO KTERÉ LZE UPLATNIT PŘEDKUPNÍ PRÁVO, S UVEDENÍM V ČÍ PROSPĚCH JE PŘEDKUPNÍ PRÁVO ZŘIZOVÁNO, PARCELNÍCH ČÍSEL POZEMKŮ, NÁZVU KATASTRÁLNÍHO ÚZEMÍ A PŘÍPADNĚ DALŠÍCH ÚDAJŮ PODLE § 8 KATASTRÁLNÍHO ZÁKONA

ÚP nevymezuje veřejně prospěšné stavby ani veřejná prostranství, pro které lze uplatnit předkupní právo. WU – vodní a vodohospodářské všeobecné

I.1.i) STANOVENÍ KOMPENZAČNÍCH OPATŘENÍ PODLE § 50 ODS. 6 STAVEBNÍHO ZÁKONA

ÚP nestanovuje kompenzační opatření.

I.1.j) DEFINICE POJMŮ, KTERÉ NEJSOU OBSAŽENY V PRÁVNÍCH PŘEDPISECH

hlavním využitím převažující účel využití plochy, tedy účel plošně zahrnující více než 50 % rozlohy vymezené plochy, jehož realizaci ÚP nepodmiňuje splněním specifické podmínky,

přípustným využitím takový účel využití plochy, jehož realizaci ÚP nepodmiňuje splněním specifické podmínky,

podmíněně přípustným využitím takový účel využití plochy, jehož realizaci ÚP podmiňuje splněním specifické podmínky,

způsobem využití nesouvisejícím s hlavním, přípustným nebo podmíněně přípustným využitím, takový účel využití, který není hlavním, přípustným nebo podmíněně přípustným využitím vyvolán nebo nepodmiňuje jeho realizaci nebo plnohodnotnou existenci (vyvolané jsou převážně přeložky inženýrských sítí, podmiňující jsou převážně nezbytná dopravní a technická infrastruktura),

~~**zastavěným stavebním pozemkem** pozemek evidovaný v katastru nemovitostí jako stavební parcela a další pozemkové parcely zpravidla pod společným oplocením, tvořící souvislý celek s obytnými a hospodářskými budovami,~~

~~**zastavěnou plochou pozemku** součet všech zastavěných ploch jednotlivých staveb, přičemž zastavěnou plochou stavby se rozumí plocha ohraničená pravoúhlými průměty vnějšího líce obvodových konstrukcí všech nadzemních i podzemních podlaží do vodorovné roviny; plochy lodžii a arkýřů se započítávají; u objektů polooodkrytých (bez některých obvodových stěn) je zastavěná plocha vymezena obalovými čarami vedenými vnějšími líci~~

~~svislých konstrukcí do vodorovné roviny; u zastřešených staveb nebo jejich částí bez obvodových svislých konstrukcí je zastavěná plocha vymezena pravoúhlým průmětem střešní konstrukce do vodorovné roviny;~~

~~koridorem plocha vymezená pro umístění vedení dopravní a technické infrastruktury nebo opatření nestavební povahy;~~

~~vedlejší stavbou stavba, která se stavbou hlavní svým účelem užívání nebo umístěním souvisí a která zabezpečuje užitelnost stavby hlavní nebo doplňuje účel užívání stavby hlavní;~~

stabilizovaným (objektem) rodinný dům, bytový dům či jiná stavba, která byla zapsána do KN před datem vymezení hranice ZÚ tímto ÚP,

rekreací – cestovním ruchem aktivní či pasivní trávení volného času směřující k obnově těla nebo mysli, pobyty turistů v území vyvolané jeho poznáváním nebo rekreací či prací v něm, včetně činností s nimi souvisejícími či jimi vyvolanými,

službami (bez přívlastku „sociální“ či „zdravotní“) hospodářské činnosti uspokojující určitou individuální potřebu, hrazené ze soukromých zdrojů, jejichž výsledkem je užitečný efekt v případě služeb nevýrobního charakteru či výrobek v případě služeb výrobního charakteru,

obchodním prodejem prodej zboží v maloobchodním zařízení zahrnujícím prodejní plochy zastřešené i nezastřešené, včetně souvisejících administrativních a technických provozů (kanceláře, šatny, sklady, komunikace apod.),

spolkovou činností činnost spolků či sdružení, která je zaměřena pouze na členy spolku (sportovní kluby, myslivecká sdružení apod.), nebo na veřejně prospěšné cíle (např. sociální, vzdělávací nebo informační aktivity), popř. cíle smíšené,

~~stavbou hlavní stavba, která určuje účel výstavby souboru staveb;~~

nemotorovou dopravou všechny druhy dopravy nevyužívající motorový pohon – tedy doprava pěší, cyklistická, lyžařská a hipodoprava, včetně bezmotorové dopravy vodní,

drobným chovatelstvím a pěstitelstvím chov hospodářských a jiných zvířat či živočichů a pěstování rostlin, které nejsou provozované jako podnikatelské činnosti a jejichž negativní vlivy neovlivní pozemky sousední,

zelení sídelní zatravněné plochy, keře a stromy v ZÚ a zastavitelných plochách, kromě pozemků zemědělsky nebo lesnický obhospodařovaných,

zelení krajinnou zatravněné plochy, keře a stromy v nezastavěném území, kromě pozemků zemědělsky nebo lesnický obhospodařovaných,

zelení veřejnou zeleň sídelní na pozemcích přístupných veřejnosti,

podmínkami prostorového uspořádání

- **výšková regulace zástavby** = rozdíl nadmořských výšek nejvyššího bodu stavby a nejnižší položeného místa průniku jejích konstrukcí úrovní rostlého (neupraveného) terénu udaný v m nebo vztah k výškové hladině okolní či stabilizované zástavby,
- **rozmezí výměry** = nejmenší a největší přípustná rozloha budoucího „zastavěného stavebního pozemku“,
- **intenzita využití** = největší přípustný podíl rozlohy budoucí „zastavěné plochy pozemku“ na rozloze budoucího „zastavěného stavebního pozemku“ či největší přípustný podíl součtu rozloh budoucí „zastavěné plochy pozemku“ na celkové rozloze vymezené plochy, udaný v %.

I.1.jk ÚDAJE O POČTU LISTŮ ÚZEMNÍHO PLÁNU A POČTU VÝKRESŮ GRAFICKÉ ČÁSTI

Textová část ÚP má celkem ~~14~~^{xx} listů oboustranně tištěného textu.

Grafická část ÚP obsahuje 3 výkresy:

| | | |
|--------|---|------------|
| I.2.a. | Výkres základního členění území | 1 : 5 000, |
| I.2.b. | Hlavní výkres | 1 : 5 000, |
| I.2.c. | Výkres veřejně prospěšných staveb, opatření a asanací | 1 : 5 000. |

II.1.q) ROZHODNUTÍ O NÁMITKÁCH A JEJICH ODŮVODNĚNÍ (ZPRACOVÁNO POŘIZOVATELEM)

Nejpozději do 7 dnů od **veřejného jednání** (tj. do 20.12.2023) mohli vlastníci pozemků a staveb dotčených návrhem řešení, oprávněný investor a zástupce veřejnosti uplatnit své námitky. Ve stanovené lhůtě nebyla uplatněna žádná námitka.

II.1.r.) VYHODNOCENÍ PŘÍPOMÍNEK (ZPRACOVÁNO POŘIZOVATELEM)

Nejpozději do 7 dnů od **veřejného jednání** (tj. do 20.12.2023) mohl každý uplatnit své připomínky. Ve stanovené lhůtě nebyla uplatněna žádná připomínka.

Seznam zkratk a symbolů

| | |
|-------------|---|
| a.s. | akciová společnost |
| ČKA | Česká komora architektů |
| ČR | Česká republika |
| KN | katastr nemovitostí |
| KÚ, KrÚ | krajský úřad |
| k.ú. | katastrální území |
| LC | lokální biocentrum |
| LK | lokální biokoridor |
| MŽP | ministerstvo životního prostředí |
| Natura 2000 | soustava chráněných území evropského významu |
| NC | nadregionální biocentrum |
| ORP | obec s rozšířenou působností |
| PUPFL | pozemky určené k plnění funkcí lesa |
| PÚR ČR | Politika územního rozvoje České republiky (Úplné znění závazné od 1.3.2024) |
| RK | regionální biokoridor |
| Sb. | sbírka zákonů |
| TTP | trvalý travní porost |
| ÚAP | Úplná aktualizace ÚAP ORP Svitavy – 2020 |
| ÚP | územní plán |
| ÚPD | územně plánovací dokumentace |
| TSA | dočasně vyhrazený prostor |
| ÚSES | územní systém ekologické stability |
| VKP | významný krajinný prvek |
| ZPF | zemědělský půdní fond |
| VPS | veřejně prospěšná stavba |
| ZÚ | zastavěné území |
| ZÚR Pk | Zásady územního rozvoje Pardubického kraje, ve znění Aktualizace č. 3 |
| ŽP | životní prostředí |

V seznamu zkratk a symbolů jsou vysvětleny i zkratky a symboly použité ve výkresech grafické části.

Protokol z provedené kontroly – příloha

IMPORT ÚZEMNÍHO PLÁNU OBCE 578550 spuštěn v 2024-03-06 15:21:01

Import reseneuzemi_p.shp

Počet prvků v tabulce ReseneUzemi : 1

Zkontrolováno: Tabulka ReseneUzemi neobsahuje nulové geometrie

Varování: Neexistuje soubor uzemiprvkyr_p.shp

Import plochyrvz_p.shp

Počet prvků v tabulce PlochyRZV : 159

Zkontrolováno: Tabulka PlochyRZV neobsahuje nulové geometrie

Import zastaveneuzemi_p.shp

Počet prvků v tabulce ZastaveneUzemi : 1

Zkontrolováno: Tabulka ZastaveneUzemi neobsahuje nulové geometrie

Varování: Neexistuje soubor uzemnirezervy_p.shp

Varování: Neexistuje soubor koridoryp_p.shp

Import koridoryn_p.shp

Počet prvků v tabulce KoridoryN : 1

Zkontrolováno: Tabulka KoridoryN neobsahuje nulové geometrie

Import plochyzmen_p.shp

Počet prvků v tabulce PlochyZmen : 21

Zkontrolováno: Tabulka PlochyZmen neobsahuje nulové geometrie

Varování: Neexistuje soubor plochypodm_p.shp

Import vpsvpoas_p.shp

Počet prvků v tabulce VpsVpoAs : 1

Zkontrolováno: Tabulka VpsVpoAs neobsahuje nulové geometrie

Varování: Neexistuje soubor vpsvpoas_l.shp (linie)

Import uses_p.shp

Počet prvků v tabulce USES : 18

Zkontrolováno: Tabulka USES neobsahuje nulové geometrie

Varování: Neexistuje soubor systemsidelnizelene_p.shp

Varování: Neexistuje soubor systemverprostr_p.shp

----- KONTROLY -----

----- KONTROLA - ReseneUzemi (plochy) -----

Zkontrolováno: V tabulce ReseneUzemi neexistují nevalidní geometrie

Zkontrolováno: V tabulce ReseneUzemi neexistují protínající se geometrie

Zkontrolováno: V tabulce ReseneUzemi v atributu Obec_Kod jsou pouze povolené hodnoty

Zkontrolováno: V tabulce ReseneUzemi neexistují geometrie v nesouladu s hranicí obce v RÚIAN.

Zkontrolováno: V tabulce ReseneUzemi má geometrie správnou velikost

Status: OK

----- KONTROLA - PlochyRZV (plochy) -----

Zkontrolováno: V tabulce PlochyRZV neexistují nevalidní geometrie

Zkontrolováno: V tabulce PlochyRZV neexistují protínající se geometrie

Zkontrolováno: V tabulce PlochyRZV neexistují geometrie přesahující mimo řešené území

Zkontrolováno: V tabulce PlochyRZV v atributu CasH jsou pouze povolené hodnoty

Zkontrolováno: V tabulce PlochyRZV v atributu Typ jsou pouze povolené hodnoty

Zkontrolováno: V tabulce PlochyRZV v atributu Index jsou pouze povolené hodnoty

Status: OK

----- KONTROLA - ZastaveneUzemi (plochy) -----

Zkontrolováno: V tabulce ZastaveneUzemi neexistují nevalidní geometrie

Zkontrolováno: V tabulce ZastaveneUzemi neexistují protínající se geometrie

Zkontrolováno: V tabulce ZastaveneUzemi neexistují malé díry mezi prvky

Zkontrolováno: V tabulce ZastaveneUzemi neexistují geometrie přesahující mimo řešené území

Zkontrolováno: V tabulce ZastaveneUzemi v atributu Obec_Kod jsou pouze povolené hodnoty

Status: OK

----- KONTROLA - KoridoryN (plochy) -----

Zkontrolováno: V tabulce KoridoryN neexistují nevalidní geometrie

Zkontrolováno: V tabulce KoridoryN neexistují duplicity

Zkontrolováno: V tabulce KoridoryN neexistují geometrie přesahující mimo řešené území

Zkontrolováno: V tabulce KoridoryN v atributu Id jsou pouze povolené hodnoty

Status: OK

----- KONTROLA - PlochyZmen (plochy) -----

Zkontrolováno: V tabulce PlochyZmen neexistují nevalidní geometrie

Zkontrolováno: V tabulce PlochyZmen neexistují protínající se geometrie

Zkontrolováno: V tabulce PlochyZmen neexistují malé díry mezi prvky

Zkontrolováno: V tabulce PlochyZmen neexistují geometrie přesahující mimo řešené území

Zkontrolováno: V tabulce PlochyZmen v atributu Id jsou pouze povolené hodnoty

Zkontrolováno: V tabulce PlochyZmen v atributu Etapizace jsou pouze povolené hodnoty

Zkontrolováno: V tabulce PlochyZmen všechny plochy (P), které mají ležet v zastavěném území, v něm leží

Zkontrolováno: V tabulce PlochyZmen všechny plochy, které mají ležet mimo zastavěné území, mimo něj leží

Status: OK

----- KONTROLA - VpsVpoAs (plochy) -----

Zkontrolováno: V tabulce VpsVpoAs neexistují nevalidní geometrie

Zkontrolováno: V tabulce VpsVpoAs neexistují duplicity

Zkontrolováno: V tabulce VpsVpoAs neexistují geometrie přesahující mimo řešené území

Zkontrolováno: V tabulce VpsVpoAs v atributu Id jsou pouze povolené hodnoty

Zkontrolováno: V tabulce VpsVpoAs jsou všechny prvky (VU) v souladu s vrstvou USES

Status: OK

----- KONTROLA - USES (plochy) -----

Zkontrolováno: V tabulce USES neexistují nevalidní geometrie

Zkontrolováno: V tabulce USES neexistují protínající se geometrie

Zkontrolováno: V tabulce USES neexistují malé díry mezi prvky

Zkontrolováno: V tabulce USES neexistují geometrie přesahující mimo řešené území

Zkontrolováno: V tabulce USES v atributu CasH jsou pouze povolené hodnoty

Zkontrolováno: V tabulce USES v atributu Typ jsou pouze povolené hodnoty

Zkontrolováno: V tabulce USES v atributu Oznaceni jsou pouze povolené hodnoty

Zkontrolováno: V tabulce USES jsou v souladu atributy Typ a Oznaceni

Status: OK

----- KONTROLY VZTAHŮ MEZI VRSTVAMI -----

Zkontrolováno: Neexistují protínající se geometrie mezi tabulkami PlochyRZV_p a KoridoryP_p

Zkontrolováno: Neexistují díry mezi prvky PlochyRZV_p a KoridoryP_p

Zkontrolováno: Řešené území a kombinace vrstev PlochyRZV_p a KoridoryP_p jsou v souladu

Status: OK

Finální shp vytvořeny a zazipovány.

----- KONEC IMPORTU -----

IMPORT ÚZEMNÍHO PLÁNU OBCE 578550 ukončen v 2024-03-06 15:21:09

Status: Varování

Poučení

Proti Změně č. 3 Územního plánu Pohledy vydané formou opatření obecné povahy nelze podat opravný prostředek (§ 173 odst. 2 zákona č. 500/2004 Sb., správní řád, ve znění pozdějších předpisů).

.....
Ing. Irena Primasová

Starostka obce Pohledy

.....
Petra Etzlerová

Místostarostka obce Pohledy

Toto opatření obecné povahy nabývá dle ust. § 173, odst. 1 zákona č. 500/2004 Sb., správní řád, účinnosti patnáctým dnem po dni vyvěšení veřejné vyhlášky.

| | | | |
|---|------------|----------------------|---|
| HLAVNÍ PROJEKTANT – ODPOVĚDNÝ ZÁSTUPCE ZHOTOVITELE | | PROJEKTANT | ZHOTOVITEL |
| Ing. arch. Miroslav Baťa, ČKA č. 05353 | | kolektiv zhotovitele | IČ 01807935 |
| OBJEDNATEL/ POŘIZOVATEL | KRAJ | OBEC | Opletalova 1626/36, 110 00 Praha 1 |
| Obec Pohledy/ Městský úřad Svitavy | Pardubický | Pohledy | Projektové středisko Hradec Králové Československé armády 219/24, 500 03 Hradec Králové |
| Územní plán Pohledy Změna č. 3, Odůvodnění Změny č. 3 | | | ZAKÁZKOVÉ ČÍSLO 03833342 |
| | | | ÚČELOVÝ STUPEŇ ÚPD |
| | | | FORMÁT A4 |
| | | | PROFESE URB |
| | | | DATUM 02/2024 |
| Textová část | | | MĚŘÍTKO |
| | | | ČÍSLO I.1., II.1. |